



Uchwałą nr 10/2010 z dnia 16.03.2010r. WZC Stowarzyszenia „Zielony Pierścień Tarnowa”  
Uchwałą nr 38/2010 z dnia 19.07.2010r. WZC Stowarzyszenia „Zielony Pierścień Tarnowa”  
Uchwałą nr 6/2011 z dnia 27.01.2011r. WZC Stowarzyszenia „Zielony Pierścień Tarnowa”  
Uchwałą nr 50/2011 z dnia 13.05.2011r. WZC Stowarzyszenia „Zielony Pierścień Tarnowa”  
Uchwałą nr 51/2011 z dnia 24.10.2011r. WZC Stowarzyszenia „Zielony Pierścień Tarnowa”  
Uchwałą nr 53/2011 z dnia 05.12.2011r. WZC Stowarzyszenia „Zielony Pierścień Tarnowa”  
Uchwałą nr 37/2012 z dnia 20.03.2012 r. WZC Stowarzyszenia „Zielony Pierścień Tarnowa”  
Uchwałą nr 39/2012 z dnia 07.05.2012 r. WZC Stowarzyszenia „Zielony Pierścień Tarnowa”  
Uchwałą nr 43/2012 z dnia 26.07.2012 r. WZC Stowarzyszenia „Zielony Pierścień Tarnowa”  
Uchwałą nr 2/2013 z dnia 07.02.2013 r. WZC Stowarzyszenia „Zielony Pierścień Tarnowa”  
Uchwałą nr 3/2013 z dnia 26.03.2013 r. WZC Stowarzyszenia „Zielony Pierścień Tarnowa”  
Uchwałą nr 49/2013 z dnia 11.09.2013 r. WZC Stowarzyszenia „Zielony Pierścień Tarnowa”  
Uchwałą nr 56/2013 z dnia 09.12.2013 r. WZC Stowarzyszenia „Zielony Pierścień Tarnowa”  
Uchwałą nr 2/2014 z dnia 26.03.2014 r. WZC Stowarzyszenia „Zielony Pierścień Tarnowa”  
Uchwałą nr 35/2014 z dnia 03.06.2014 r. WZC Stowarzyszenia „Zielony Pierścień Tarnowa”  
Uchwałą nr 6/2015 z dnia 24.03.2015 r. WZC Stowarzyszenia „Zielony Pierścień Tarnowa”.

**TEKST UJEDNOLICONY**

# **LOKALNA STRATEGIA ROZWOJU**

**na lata 2007-2015**

**DLA**

**LOKALNEJ GRUPY DZIAŁANIA**

**Zielony Pierścień Tarnowa**

**Skrzyszów**

## Spis treści

|  |     |
|--|-----|
| SPIS TREŚCI.....   | 2   |
| 1. CHARAKTERYSTYKA LGD JAKO JEDNOSTKI ODPOWIEDZIALNEJ ZA REALIZACJĘ LSR.....   | 3   |
| 2. OPIS OBSZARU OBJĘTEGO LSR WRAZ Z UZASADNIENIEM JEGO WEWNĘTRZNEJ SPÓJNOŚCI .....   | 14  |
| 3. ANALIZA SWOT DLA OBSZARU OBJĘTEGO LSR, WNIOSKI WYNIKAJĄCE Z PRZEPROWADZONEJ ANALIZY. ..   | 35  |
| 4. OKREŚLENIE CELÓW OGÓLNYCH I SZCZEGÓŁOWYCH LSR ORAZ WSKAZANIE PLANOWANYCH PRZEDSIĘWZIĘĆ SŁUŻĄCYCH OSIĄGNIĘCIU POSZCZEGÓLNYCH CELÓW SZCZEGÓŁOWYCH W RAMACH, KTÓRYCH BĘDĄ REALIZOWANE OPERACJE, ZWANYCH DALEJ „PRZEDSIĘWZIĘCIAMI” .....  | 39  |
| 5. OKREŚLENIE MISJI LGD .....  | 62  |
| 6. WYKAZANIE SPÓJNOŚCI SPECYFIKI OBSZARU Z CELAMI LSR .....  | 63  |
| 7. UZASADNIENIE PODEJŚCIA ZINTEGROWANEGO DLA PRZEDSIĘWZIĘĆ PLANOWANYCH W RAMACH LSR ..   | 64  |
| 8. UZASADNIENIE PODEJŚCIA INNOWACYJNEGO DLA PRZEDSIĘWZIĘĆ PLANOWANYCH W RAMACH LSR....   | 66  |
| 9. OKREŚLENIE PROCEDURY OCENY ZGODNOŚCI OPERACJI Z LSR, PROCEDURY WYBORU OPERACJI PRZEZ LGD, PROCEDURY ODWOŁANIA OD ROZSTRZYGNIEŃ ORGANU DECYZYJNEGO W SPRAWIE WYBORU OPERACJI W RAMACH DZIAŁANIA, O KTÓRYM MOWA W ART. 5 UST. 1 PKT 21 USTAWY Z DNIA 7 MARCA 2007 R. O WSPIERANIU ROZWOJU OBSZARÓW WIEJSKICH Z UDZIAŁEM ŚRODKÓW EUROPEJSKIEGO FUNDUSZU ROLNEGO NA RZECZ ROZWOJU OBSZARÓW WIEJSKICH, KRYTERIÓW, NA PODSTAWIE KTÓRYCH JEST OCENIANA ZGODNOŚĆ OPERACJI Z LSR, ORAZ KRYTERIÓW WYBORU OPERACJI, A TAKŻE PROCEDURY ZMIANY TYCH KRYTERIÓW..... | 68  |
| 10. OKREŚLENIE BUDŻETU LSR DLA KAŻDEGO ROKU JEJ REALIZACJI.....  | 106 |
| 11. OPIS PROCESU PRZYGOTOWANIA I KONSULTOWANIA LSR .....   | 110 |
| 12. OPIS PROCESU WDRAŻANIA I AKTUALIZACJI LSR .....  | 113 |
| 13. ZASADY I SPOSÓB DOKONYWANIA OCENY (EWALUACJI) WŁASNEJ .....  | 115 |
| 14. OKREŚLENIE POWIĄZAŃ LSR Z INNYMI DOKUMENTAMI PLANISTYCZNYMI ZWIĄZANYMI Z OBSZAREM OBJĘTYM LSR .....  | 116 |
| 15. WSKAZANIE PLANOWANYCH DZIAŁAŃ, PRZEDSIĘWZIĘĆ LUB OPERACJI REALIZOWANYCH PRZEZ LGD W RAMACH INNYCH PROGRAMÓW WDRAŻANYCH NA OBSZARZE OBJĘTYM LSR .....   | 120 |
| 16. PRZEWIDYWANY WPŁYW REALIZACJI LSR NA ROZWÓJ REGIONU I OBSZARÓW WIEJSKICH .....   | 121 |
| 17. INFORMACJA O DOŁĄCZANYCH ZAŁĄCZNIKACH.....   | 123 |

## 1. Charakterystyka LGD jako jednostki odpowiedzialnej za realizację LSR

### 1) Nazwa i status prawny LGD oraz data wpisu do Krajowego Rejestru Sądowego i numer w tym rejestrze;

Nazwa: Zielony Pierścień Tarnowa

Status prawny: Stowarzyszenie z uwzględnieniem zapisów art. 15 ustawy z 7 marca 2007 r. o wspieraniu rozwoju obszarów wiejskich z udziałem środków Europejskiego Funduszu Rolnego na rzecz Rozwoju Obszarów Wiejskich

Data wpisu w KRS: 1 czerwca 2006 r.

Numer KRS: 0000258298

Stowarzyszenie posiada osobowość prawną i działa na podstawie przepisów ustawy z 7 kwietnia 1989 r. Prawo o stowarzyszeniach (Dz.U. z 2001 r. Nr 79, poz. 855, z późn. zm.), ustawy z 7 marca 2007 o wspieraniu rozwoju obszarów wiejskich z udziałem środków Europejskiego Funduszu Rolnego na rzecz Rozwoju Obszarów Wiejskich, rozporządzenia Rady (WE) nr 1698/2005 z dnia 20 września 2005 r. w sprawie wsparcia rozwoju obszarów wiejskich przez Europejski Fundusz Rolny na rzecz Rozwoju Obszarów Wiejskich (Dz.Urz. UE L 277 z 21.10.2005, str. 1), ustawy z dnia 24 kwietnia 2003 r. o działalności pożytku publicznego i wolontariacie (Dz. U.z 2003 r. Nr 96, poz. 873) oraz na podstawie Statutu.

### 2) Opis procesu budowania partnerstwa

Lokalna Grupa Działania powstała w efekcie porozumienia przedstawicieli sektora publicznego, społecznego oraz prywatnego. Przedstawiciele tych sektorów postanowili zintegrować swoje działania na rzecz rozwoju regionu oraz włączyć mieszkańców obszaru LGD do współpracy. Proces tworzenia Lokalnej Grupy Działania został zainicjowany w momencie uruchomienia Pilotażowego Programu Leader +.

W schemacie I programu Leader+ w tworzenie LGD i przygotowanie ZSROW zaangażowały się **gminy - Lisia Góra, Skrzyszów, Wietrzychowice i Żabno.**

LGD została zarejestrowana w dniu 1 czerwca 2006 r.

W trakcie przygotowania ZSROW prowadzone były szeroko konsultacje społeczne o różnym charakterze:

- badania marketingowe przeprowadzone techniką wywiadu telefonicznego wśród przedstawicieli różnych sektorów,
- testy projekcyjne: skojarzeń słownych i uzupełniania zdań,
- dyskusje podczas spotkań, konferencji, warsztatów dotyczące pomysłów działania,
- konsultacje w ramach otwartych spotkań informacyjnych,
- konsultacje nad strategią w kolejnych etapach jej tworzenia pomiędzy zarządem LGD, członkami LGD oraz osobami współpracującymi przy tworzeniu strategii,

- badania sondażowe przeprowadzono wśród mieszkańców gmin: Lisia Góra, Skrzyszów, Wietrzychowice, Żabno.

W związku z odrzuceniem wniosku na etapie oceny. LGD „Rozwój Inicjatyw Lokalnych Leader+”, nie przystąpiło do realizacji II schematu programu Leader+. Nie zaprzestało jednak działania w miarę swoich możliwości, które ze względu na brak środków były jednak bardzo ograniczone.

LGD prowadziło w dalszym ciągu akcję informacyjną dla swoich mieszkańców. Wpisało się do Małopolskiej Sieci LGD aktywnie w niej pracując w 2007 i 2008 roku. Rozpoczęło również rozmowy z samorządem gminy wiejskiej Tarnów, która w dniu 22 kwietnia 2008r. podjęła uchwałę przystąpienia do LGD.

### **Inicjatywa rozszerzenia LGD o gminę Wierzchosławice**

W Małopolsce powstały 42 lokalne grupy działania. To największa liczba w Polsce. 39 z nich uzyskało możliwość realizacji LSR. Jednak i w naszym regionie nie wszystkie gminy objęte są działaniami Lidera. Jedną z nich była do tej pory Gmina Wierzchosławice, sąsiadująca bezpośrednio z Lokalną Grupą Działania Zielony Pierścień Tarnowa, tworzoną przez gminy Lisia Góra, Skrzyszów, Wietrzychowice, Tarnów i Żabno. W związku z brakiem perspektywy pozyskania środków na tworzenie nowych LGD w obecnej perspektywie finansowej oraz dostrzegając wspólnotę celów rozwojowych gmin tworzących swoisty pierścień wokół Tarnowa Gmina Wierzchosławice zwróciła się z propozycją włączenia jej w obszar działania LGD Zielony Pierścień Tarnowa i otrzymała wstępną, pozytywną deklarację Zarządu Stowarzyszenia na rozszerzenie.

Powyższa zgoda rozpoczęła proces konsultacji społecznych zarówno wśród obecnych członków Stowarzyszenia, jak również na obszarze gminy Wierzchosławice. Konsultacje zmierzały do uzgodnienia wspólnych, jednolitych celów i przedsięwzięć, które najpełniej charakteryzowałyby poszerzony obszar działania LGD.

Jednocześnie Rada Gminy Wierzchosławice podjęła uchwałę nr V/28/2011 z dnia 30 marca 2011 wyrażającą wolę przystąpienia do LGD Zielony Pierścień Tarnowa.

Informacje o planowanym rozszerzeniu ukazywały się systematycznie na stronie internetowej Stowarzyszenia. Zorganizowano także szereg spotkań, zarówno na szczeblu zarządu LGD, jak i bezpośrednio z przedstawicielami Gminy Wierzchosławice. W wyniku tych spotkań ustalono kalendarz spotkań z mieszkańcami oraz formy konsultacji społecznych. Najważniejsze z nich, zorganizowane zostało w dniu 5 kwietnia 2011 roku w siedzibie Gminnego Centrum Kultury w Wierzchosławicach (Domu Ludowym im. Wincentego Witosa). W spotkaniu uczestniczyło bardzo liczne grono przedstawicieli władz, organizacji społecznych i mieszkańców Gminy Wierzchosławice.

W trakcie spotkania przybliżono założenia Programu Rozwoju Obszarów Wiejskich oraz główne idee Osi IV Leader. Zaprezentowano dotychczasowe działania i osiągnięcia Stowarzyszenia, omówiono zgłaszane przez mieszkańców projekty w ramach odbytych już naborów. W ramach części warsztatowej przeprowadzona została analiza SWOT obszaru Gminy Wierzchosławice w powiązaniu z analizą dotychczasowego obszaru, a następnie analizie poddano dotychczasowe cele oraz przedsięwzięcia ujęte w dokumencie *Strategii*. W wyniku warsztatów dokonano korekty części celów – tak, by w pełni odzwierciedlały one cele nowo zdefiniowanego obszaru - oraz dodano nowe przedsięwzięcie, ważne z punktu widzenia realizacji działań na poszerzonym obszarze (szczegółowe informacje zaprezentowano w rozdz. 4), uaktualniono również informacje na temat planowanych

przedsięwzięć współpracy. W konsekwencji rozszerzenia zmianie uległ także budżet LGD oraz wskaźniki realizacji celów i przedsięwzięć (skorygowane zapisy znalazły się w dalszej części dokumentu).

Przyjęcie Gminy Wierzchosławice przez Zarząd Stowarzyszenia nastąpiło w dniu 21 kwietnia 2011 r.- Uchwała Nr 1/2011.

W dniu 13 maja 2011 roku odbyło się Walne Zebranie Członków. Porządek obrad przewidywał m.in. przyjęcie zmian w Statucie wynikających z poszerzenia o Gminę Wierzchosławice, zmieniono także Regulaminy, dostosowując ich zapisy do nowego obszaru, a także poszerzono organy władzy Stowarzyszenia o przedstawicieli nowej gminy. Na zebraniu tym zapoznano się także ze zmianami wprowadzonymi do aktualizowanej *Strategii* polegającymi m.in. na korekcie istniejących celów oraz dodaniu nowego przedsięwzięcia, aktualizacji budżetu, korekcie wskaźników realizacji LSR, nowego opisu obszaru LSR, charakterystyki nowych członków (tj. Gminy Wierzchosławice), dostosowaniu analizy SWOT do charakterystyki nowego obszaru. Po zapoznaniu się z wprowadzonymi zmianami przyjęto aktualizację *Strategii* wykonaną w związku z rozszerzeniem obszaru o Gminę Wierzchosławice.

Na dzień dzisiejszy, po rozszerzeniu, LGD „Zielony Pierścień Tarnowa” skupia partnerów z gmin - **Lisia Góra, Skrzyszów, Wietrzychowice, Żabno, Wierzchosławice oraz wiejskiej Tarnów.**

### **3) Charakterystyka członków LGD albo jej partnerów i sposób poszerzania składu członków LGD**

LGD zrzesza członków zwyczajnych oraz wspierających. W tabeli nr 1 stanowiącej załącznik 1 do Lokalnej Strategii Rozwoju podano skład członków LGD z podaniem sektora, funkcji w LGD i rodzaju prowadzonej działalności, przy czym funkcja w LGD oznacza funkcję zajmowaną przez przedstawiciela danego członka.

Członkowie umowni to przedsiębiorstwa prowadzone przez osoby fizyczne, indywidualne gospodarstwa rolne, indywidualne gospodarstwa rolne, działające jako gospodarstwa agroturystyczne, grupy nieformalne, rady sołeckie itp., które reprezentowane są w LGD w sposób udokumentowany (zaświadczenie o prowadzeniu działalności gospodarczej, stosowna rekomendacja, uchwała grupy nieformalnej czy Rady Sołeckiej itp.) poprzez osoby fizyczne będące formalnymi członkami stowarzyszenia.

W tabeli formalni członkowie stowarzyszenia znajdują się w kolumnie 2 w przypadku osób prawnych i w kolumnie 3 w przypadku członków umownych i działaczy społecznych

#### **Sposób rozszerzania członków LGD**

Sposób rozszerzania członków LGD określa Rozdział III Statutu LGD – „Członkowie Stowarzyszenia”.

Członkowie Lokalnej Grupy Działania dzielą się na zwyczajnych, wspierających.

#### **Członkowie zwyczajni**

Członkiem zwyczajnym Stowarzyszenia może być pełnoletnia osoba fizyczna lub osoba prawna, która:

1) spełnia warunki określone w ustawie Prawo o stowarzyszeniach,

2) działa na rzecz rozwoju obszarów wiejskich i przedstawi rekomendację (wskazanie) zawierającą w szczególności pozytywną opinię w tym zakresie udzieloną przez działających na obszarze, dla którego ma być opracowany LSR lub, którego dotyczy LSR:

- a) partnera społecznego i gospodarczego w rozumieniu przepisów o Narodowym Planie Rozwoju lub
  - b) gminę wiejską, lub
  - c) gminę miejsko-wiejską, lub
  - d) związek międzygminny, lub
  - e) inną osobę prawną, której działalność obejmuje realizację celu Stowarzyszenia,
- 3) złoży deklarację członkowską.

Osoby fizyczne i prawne mogą być członkami wspierającymi Stowarzyszenia.

Członek zwyczajny Stowarzyszenia jest obowiązany:

- 1) propagować cel Stowarzyszenia i aktywnie uczestniczyć w realizacji tego celu,
- 2) przestrzegać postanowień Statutu,
- 3) opłacać składki członkowskie,
- 4) brać udział w Walnych Zebraniach Członków.

Członek zwyczajny Stowarzyszenia ma prawo:

- 1) wybierać i być wybieranym do władz Stowarzyszenia,
- 2) składać Zarządowi Stowarzyszenia wnioski dotyczące działalności Stowarzyszenia,
- 3) brać udział w organizowanych przez Stowarzyszenie przedsięwzięciach o charakterze informacyjnym lub szkoleniowym,
- 4) wstępu na organizowane przez Stowarzyszenie imprezy kulturalne.

Nabycie i stwierdzenie utraty członkostwa w Stowarzyszeniu następuje na podstawie uchwały Zarządu Stowarzyszenia.

Utrata członkostwa przez członka zwyczajnego Stowarzyszenia następuje wskutek:

- 1) złożenia Zarządowi pisemnej rezygnacji,
- 2) wykluczenia przez Zarząd:
  - a) za działalność niezgodną ze Statutem lub uchwałą władz Stowarzyszenia,
  - b) z powodu pozbawienia praw publicznych prawomocnym wyrokiem sądu,
- 3) cofnięcia rekomendacji, o której mowa w § 9 ust. 1 pkt 2 Statutu,
- 4) śmierci.

### Członkowie wspierający

Wg zapisu Statutowego-**§ 13 pkt.1** „Osoby prawne, osoby fizyczne mogą zostać członkami wspierającymi Stowarzyszenie po złożeniu wniosku do Zarządu Stowarzyszenia i pisemnym ustaleniu z Zarządem zasad wspierania Stowarzyszenia.

Członkowie wspierający mają prawo:

- 1) składać Zarządowi Stowarzyszenia wnioski dotyczące działalności Stowarzyszenia,
- 2) brać udział w posiedzeniach władz Stowarzyszenia z głosem doradczym, na zaproszenie tych władz.

Członkowie wspierający mają obowiązek przestrzegać Statutu oraz propagować cele i założenia stowarzyszenia.

### Przyjmowanie członków

LGD będąc Stowarzyszeniem posiada otwartość na nowych członków, reprezentujących różne sektory.

Do 2008 roku, członkowie LGD dzielili się na członków zwyczajnych – osoby fizyczne i członków wspierających – osoby prawne, jednak ustawa o PROW z dn. 7 marca 2007 roku, dała możliwość członkostwa w LGD jako „specjalnej formie stowarzyszenia” osobom prawnym na takich samych prawach jak osobom fizycznym.

Podczas Zebrania Walnego w dniu 19.02.2008 r. i 21.07.2008 r. podjęto uchwałę o dokonaniu zmian w Statucie Stowarzyszenia, polegających na dostosowaniu się do wymogów ustawy z 7 marca 2007 o wspieraniu rozwoju obszarów wiejskich z udziałem środków Europejskiego Funduszu Rolnego na rzecz Rozwoju Obszarów Wiejskich. Pozwoliło to włączyć do stowarzyszenia nowy rodzaj partnerów- gminy oraz inne podmioty prawne.

Rady gmin przyjęły stosowne uchwały o przystąpieniu do stowarzyszenia – LGD „Rozwój Inicjatyw Lokalnych Leader+”.

Poszerzenie składu LGD będzie w dalszym ciągu sprawą priorytetową dla władz, a szczególnie w taki sposób, aby zachęcić do przystąpienia do stowarzyszenia partnerów z sektora społecznego i gospodarczego.

Planowane są akcje informacyjne dla mieszkańców obszaru LGD „Zielony Pierścień Tarnowa”, prowadzenie strony www. oraz dotarcie z informacją poprzez organizowane dla mieszkańców szkolenia i imprezy promocyjne.

#### **4) Struktura rady lub innego organu LGD, do którego wyłącznej właściwości należy wybór operacji zgodnie z art. 62 ust. 4 rozporządzenia nr 1698/2005, zwanych dalej „organem decyzyjnym”**

Sposób funkcjonowania Rady LGD „Zielony Pierścień Tarnowa”, określa §28 Statutu stowarzyszenia.

I tak Rada stowarzyszenia może liczyć od 9 do 17 osób, powołanych i odwoływanych przez walne Zebranie Członków. W Radzie osoby reprezentują wszystkie gminy obszaru LGD Zielony Pierścień Tarnowa”.

**Tabela: Skład Rady LGD**

| Lp. | Nazwa osoby prawnej      | Nazwa osoby fizycznej /<br>Nazwisko i imię członka<br>Rady LGD | Funkcja w Radzie                  | Sektor,<br>którego<br>przedstawic<br>ielem jest<br>członek<br>Rady | Nazwa<br>reprezentowanej<br>gminy |
|-----|--------------------------|--|-----------------------------------|--|-----------------------------------|
| 1   | Gmina Skrzyszów          | Marcin Kiwior  | Przewodniczący Rady               | publiczny  | Skrzyszów                         |
| 2   | Gmina Lisia Góra         | Arkadiusz Mięka  | Członek Rady                      | publiczny  | Lisia Góra                        |
| 3   | Gmina<br>Wietrzychowice  | Tomasz Banek   | Członek Rady                      | publiczny  | Wietrzychowice                    |
| 4   | Gmina Żabno              | Stanisław Kusior   | Zastępca<br>Przewodniczącego Rady | publiczny  | Żabno                             |
| 5   | Gmina Tarnów             | Grzegorz Kozioł  | Członek Rady                      | publiczny  | Tarnów                            |
| 6   | Gmina<br>Wierzchosławice | Zbigniew Drąg  | Członek Rady                      | publiczny  | Wierzchosławice                   |

## Lokalna Strategia Rozwoju dla obszaru LGD Zielony Pierścień Tarnowa

|    |   |                   |              |             |                 |
|----|---|-------------------|--------------|-------------|-----------------|
| 7  |   | Wiesława Mitera   | Członek Rady | społeczny   | Tarnów          |
| 8  |   | Joanna Bieszczad  | Członek Rady | społeczny   | Żabno           |
| 9  |   | Stanisław Magiera | Członek Rady | społeczny   | Wietrzychowice  |
| 10 |   | Wiesław Głowa     | Członek Rady | społeczny   | Wietrzychowice  |
| 11 | Agencja „MAESTRO” Marek Cygan                           | Marek Cygan       | Członek Rady | gospodarczy | Lisia Góra      |
| 12 |   | Bożena Mróz       | Członek Rady | społeczny   | Lisia Góra      |
| 13 |   | Roman Such        | Członek Rady | społeczny   | Skrzyszów       |
| 14 |   | Andrzej Mucha     | Członek Rady | społeczny   | Skrzyszów       |
| 15 | Metaloplastyka Zenon Bień                               | Zenon Bień        | Członek Rady | gospodarczy | Tarnów          |
| 16 | „LES-DRÓB” Piotrowski & Wójcik i Wspólnicy Spółka Jawna | Lesław Wójcik     | Członek Rady | gospodarczy | Żabno           |
| 17 |   | Józef Kuboń       | Członek Rady | społeczny   | Wierzchosławice |

W Radzie są reprezentanci społeczności-mieszkańców lub podmiotów prawnych mających siedzibę na terenie gmin LGD „Zielony Pierścień Tarnowa” oraz reprezentanci każdego z trzech sektorów: publicznego, społecznego i gospodarczego. Ważną rolę w Radzie odgrywa reprezentacja samorządów lokalnych i innych instytucji publicznych, których przedstawiciele posiadają wysokie kwalifikacje w zakresie funduszy strukturalnych i programów rozwoju obszarów wiejskich.

### 5) Zasady i procedury funkcjonowania organu decyzyjnego LGD

Rada jest organem decyzyjnym Lokalnej Grupy Działania. Do wyłącznej kompetencji Rady należy wybór operacji zgodnie z art. 62 ust. 4 rozporządzenia Rady (WE) nr 1698/2005 z dnia 20 września 2005 r. w sprawie wsparcia Rozwoju Obszarów Wiejskich przez Europejski Fundusz Rolny na rzecz Rozwoju Obszarów Wiejskich, które mają być realizowane w ramach opracowanej przez LGD LSR.

**Wg. § 28 pkt.2** Statutu stowarzyszenia mówi, iż „ Rada w co najmniej 50% składa się z podmiotów, o których mowa w art. 6 ust. 1 lit. b i c rozporządzenia Rady (WE) nr 1698/2005 z dnia 20 września 2005 r. w sprawie wsparcia rozwoju obszarów wiejskich przez Europejski Fundusz Rolny na rzecz Rozwoju Obszarów Wiejskich – czyli partnerów gospodarczych i społecznych oraz innych odpowiednich podmiotów reprezentujących społeczeństwo obywatelskie, organizacje pozarządowe, w tym organizacje zajmujące się zagadnieniami z zakresu środowiska naturalnego, oraz podmiotami odpowiedzialnymi za promowanie równości mężczyzn i kobiet.

Członkowie Rady wybierają ze swojego grona Przewodniczącego oraz Zastępcę Przewodniczącego.

Mandat członka Rady wygasa przed upływem kadencji z powodu:

- 1) ustania członkostwa w Stowarzyszeniu,
- 2) pisemnej rezygnacji,
- 3) odwołania przez Walne Zebranie.



W przypadku wygaśnięcia mandatu członka Rady pełni on swoją funkcję do czasu wyboru innej osoby na jego miejsce chyba, że Walne Zebranie Członków postanowi inaczej.

Kadencja Rady trwa 5 lat.

Posiedzenia Rady są zwoływane odpowiednio do potrzeb wynikających z naboru wniosków prowadzonego przez LGD. Posiedzenia Rady zwołuje Przewodniczący Rady z własnej inicjatywy lub na wniosek co najmniej 2 członków Rady. Przewodniczący ustala miejsce, termin i porządek obrad.

Rada może pracować w Zespołach Roboczych, których kompetencje określa Regulamin Rady oraz korzystać z opinii i ekspertyz doradców zewnętrznych przy podejmowaniu decyzji o wyborze operacji.

Ustalenie liczby członków Rady, wybór i odwołanie członków Rady oraz zatwierdzenie Regulaminu Rady należy do kompetencji Walnego Zebrania Stowarzyszenia.

### **Regulamin Rady w sposób bardzo szczegółowy i precyzyjny określa całość funkcjonowania Rady.**

Zawiera on następujące rozdziały:

1. Postanowienia ogólne.
2. Członkowie Rady.
3. Przewodniczący Rady.
4. Przygotowywanie i zwoływanie posiedzeń Rady.
5. Posiedzenia Rady.
6. Wyłączenie członka Rady.
7. Wybór operacji.
8. Dokumentacja z posiedzeń Rady.
9. Wolne głosy, wnioski i zapytania.

Do regulaminu dołączona jest karta oceny zgodności operacji z LSR. ( załącznik nr1)

Regulamin Rady określa sposób zwoływania posiedzeń Rady oraz wybór operacji.

W trakcie spotkania Rady następuje omówienie wniosków o przyznanie pomocy złożonych w ramach naboru prowadzonego przez LGD oraz podjęcie decyzji o wyborze operacji do finansowania. Przewodniczący Rady w pierwszej kolejności udziela głosu osobie referującej aktualnie rozpatrywaną sprawę, osobie opiniującej operację, przedstawicielowi Zarządu, a następnie pozostałym dyskutantom według kolejności zgłoszeń.

Po przedstawieniu opinii na temat operacji odbywa się dyskusja, a po niej głosowanie.

Dla każdego wniosku jest wypełniana karta oceny zgodności operacji z LSR i karta oceny projektu zawierająca wyniki oceny wg kryteriów lokalnych.

Wszystkie głosowania Rady są jawne. Głosowanie Rady odbywa się przez podniesienie ręki na wezwanie Przewodniczącego Rady i przez wypełnienie i oddanie sekretarzowi posiedzenia kart oceny operacji.

Wybór operacji dokonywany jest w formie uchwały Rady. Prawomocność posiedzenia i podejmowanych przez Radę decyzji wymaga obecności co najmniej 50% składu Rady.

### Wykluczenie z dyskusji i głosowania członka Rady

Zgodnie z Regulaminem Rady, Członek Rady jest wyłączony od udziału w wyborze operacji w razie zaistnienia okoliczności, które mogą wywołać wątpliwości, co do jego bezstronności. Za takie okoliczności uważane jest w szczególności ubieganie się o wybór operacji w ramach działania wdrażanie LSR, a także powiązanie z daną operacją.

Każdy Członek Rady, przed uczestnictwem w pierwszym posiedzeniu Rady w sprawie oceny wniosków, zobowiązany jest do złożenia Przewodniczącemu Rady podpisanej deklaracji bezstronności, której wzór stanowi załącznik do Regulaminu Rady.

### **6) Kwalifikacje i doświadczenie osób wchodzących w skład organu decyzyjnego**

W skład Rady LGD Zielony Pierścień Tarnowa wchodzi osoby, które posiadają zarówno odpowiednie kwalifikacje, jak i doświadczenie zawodowe w pracy przy pozyskiwaniu dotacji unijnych oraz aktywnie pracują na rzecz lokalnej społeczności, jako członkowie organizacji pozarządowych, pracownicy instytucji, organów władz lokalnych oraz osoby prywatne, które znają problemy obszaru i chcą się włączyć w proces rozwoju. Członkowie Rady legitymują się wymaganą znajomością zagadnień związanych z PROW i funkcjonowaniem LGD.

Lista członków Rady LGD wraz z ich doświadczeniem stanowi załącznik 2 do Strategii.

### **7) Doświadczenie LGD i członków LGD albo jej partnerów w realizacji operacji**

Najbardziej doświadczonymi członkami LGD w zakresie pozyskiwania środków zewnętrznych i realizacji projektów współfinansowanych ze środków unijnych są poszczególne gminy wchodzące w skład LGD i ich jednostki organizacyjne, które korzystały zarówno głównie z działań finansowanych ze środków SAPARD, jak również ze ZPORR, SPO ROL a także z EFS. Głównie realizowane były projekty, które dotyczyły poprawy stanu infrastruktury komunalnej, ale realizowano także projekty o zakresie podobnym do tych, jakie mogą zostać realizowane w ramach osi 3 i 4 Leader (np. poprawa stanu infrastruktury sportowo-rekreacyjnej, odnowa zabytkowych obiektów, organizacja imprez kulturalno-rekreacyjnych, oznakowanie ścieżek i szlaków turystycznych). Poza gminami, doświadczenie w pozyskiwaniu środków unijnych i realizacji operacji współfinansowanych zewnętrznie posiadają także stowarzyszenia wchodzące w skład LGD lub których członkowie wchodzi w skład LGD (głównie projekty „miękkie”, społeczne) oraz przedsiębiorcy. Dzięki temu doświadczenie członków LGD jest wszechstronne i gwarantuje podjęcie skutecznych działań mających na celu realizację poszczególnych projektów i wdrażanie Lokalnej Strategii Rozwoju. Doświadczenie członków LGD w zakresie pozyskania środków zewnętrznych stanowi załącznik nr 3 do Strategii.

### **8) Biuro, pracownicy LGD**

## **Lokalna Strategia Rozwoju dla obszaru LGD Zielony Pierścień Tarnowa**

W celu sprawnego funkcjonowania LGD będzie działało Biuro LGD, które stanowić będzie zaplecze administracyjne dla Stowarzyszenia, Zarządu, Rady oraz Komisji Rewizyjnej. Biuro ma również pełnić funkcję punktu kontaktowego i doradczego dla podmiotów, instytucji i osób fizycznych z terenu działania LGD. Liczba zatrudnionych osób oraz ich kwalifikacje i doświadczenie winny być dostosowane do zadań, jakie będzie pełniła LGD. W biurze zatrudnione będzie minimum 2 osoby o wysokich kwalifikacjach i doświadczeniu w pracy administracyjnej i biurowej. Ważnym kryterium rekrutacji będzie doświadczenie w pracy w ramach organizacji pozarządowych oraz doświadczenie i wiedza na temat realizacji projektów.

Do biura LGD będą spływać wnioski na operacje dotyczące działań Osi 3 i 4 PROW, stąd też potrzebą jest gwarancja odpowiedniego obiegu dokumentów oraz bezpieczeństwo danych beneficjentów.

Siedziba biura LGD znajdować się będzie w Skrzyszowie. Na potrzeby biura zostanie oddane minimum jedno oddzielne pomieszczenie. Zostanie ono wyposażone w podstawowy sprzęt biurowy tj. meble biurowe, dwa komputery, telefon, fax, skaner-drukarka, łącze internetowe.

Powierzchnia biura LGD powyżej 10 m<sup>2</sup>, tak by zmieściły się w nim swobodnie dwa stanowiska dla pracowników oraz kilka zamkniętych na klucz szaf biurowych pozwalających na archiwizowanie dokumentów. W biurze znajdować się będzie również osobny stolik (ława) dla interesantów oraz 2 wygodne fotele, czajnik i niezbędne naczynia. Będzie możliwość poczęstowania interesantów kawą i herbatą. Obok biura znajduje się sala konferencyjna zdolna pomieścić 40 osób. Jeśli zajdzie taka potrzeba Urząd Gminy będzie udostępniał ją na potrzeby LGD. W przypadku większych spotkań, konferencji lub szkoleń LGD będzie wynajmowało aulę audiowizualną w szkole, która znajduje się w odległości 50 m od budynku Urzędu Gminy.

LGD dla większej przejrzystości oraz sprawności działania mogą przygotować tzw. procedurę naboru pracowników do LGD. Powinna być ona zatwierdzona przez Zarząd danej LGD.

Procedura określa czynności od przygotowania naboru do wyłonienia kandydata bez czynności nawiązania stosunku pracy w tym między innymi sposób ogłoszenia oraz sposób ustalania kryteriów oceny kandydatów (Procedura rekrutacji pracowników – załącznik nr 1 do Regulaminu biura Stowarzyszenia „Zielony Pierścień Tarnowa”).

Za zatrudnienie pracowników biura odpowiada Zarząd LGD, który pierwszą rekrutację przeprowadza w oparciu o wstępną ocenę przyszłej sytuacji LGD, a w okresie późniejszym przy rekrutacji pracowników sugeruje się uwzględnienie potrzeb i problemów przedstawionych przez kierownika Biura LGD. W przypadku nowotworzonych stanowisk konieczna jest analiza skutków finansowych wynikających ze zwiększenia zatrudnienia. Analizę sporządza Prezes Zarządu w porozumieniu z Księgową i przedstawia ją Zarządowi.

Podstawowe proponowane zatrudnienie w biurze LGD to Kierownik Biura (umowa o pracę lub umowa zlecenie), Asystent kierownika (umowa o pracę), księgowy (umowa zlecenie lub część etatu). W ramach dodatkowego zatrudnienia zaplanowano stanowisko specjalisty ds. realizacji LSR w zakresie dodatkowych zadań.

### **Wymagania oraz opis stanowisk personelu Biura LGD**

#### ***Kierownik Biura LGD:***

- preferowane wykształcenie wyższe,
- doświadczenie w pozyskiwaniu funduszy i zarządzaniu projektami.

### Preferowane dodatkowe umiejętności:

- doświadczenie na stanowiskach kierowniczych (min. 3 lata),
- znajomość języka angielskiego na poziomie umożliwiającym komunikację,
- prawo jazdy kat. B,
- znajomość problematyki rozwoju obszarów wiejskich, w szczególności podejścia Leader.

### Zakres obowiązków Kierownika Biura:

- kierowanie czynnościami biura w zakresie bieżących spraw Stowarzyszenia,
- wyznaczanie bieżących zadań asystentowi,
- organizacja i udział w posiedzeniach Zarządu oraz realizacja poleceń Zarządu,
- organizacja i udział w posiedzeniach Rady Programowej oraz realizacja decyzji Rady, przygotowywanie dokumentów aplikacyjnych do programów i funduszy,
- informowanie Członków i Partnerów LGD o bieżących działaniach LGD m.in. poprzez organizację spotkań i szkoleń,
- uzupełnianie działań Zarządu,
- opracowywanie zestawień i analiz wykorzystywanych dla bieżącego monitoringu realizacji LSR,
- kontakty z instytucjami nadzorującymi,
- zapewnianie prawidłowego przebiegu działań promocyjnych.

### ***Asystent kierownika:***

- wykształcenie min. średnie,
- prawo jazdy kat. B,

### Preferowane dodatkowe umiejętności:

- znajomość jednego z języków urzędowych UE na poziomie komunikacyjnym,
- doświadczenie w pracy o podobnym charakterze,
- znajomość problematyki rozwoju obszarów wiejskich, w szczególności podejścia Leader.

### Zakres obowiązków Asystenta kierownika:

- prowadzenie bieżącej pracy biura,
- przyjmowanie i obsługa klientów biura,
- przyjmowanie i rejestracja wniosków aplikacyjnych beneficjentów,
- obsługa korespondencji,
- aktualizacja strony internetowej,
- organizowanie informacji i promocji.

### ***Księgowy:***

- wykształcenie wyższe ekonomiczne,
- znajomość ustaw o: rachunkowości, stowarzyszeniach, finansach publicznych,
- doświadczenie min. 2 lata w prowadzeniu księgowości w stowarzyszeniach lub firmach, instytucjach
- bardzo dobra obsługa komputera: MS Office (Word, Excel) i programu księgowego

### Preferowane dodatkowe umiejętności:

## **Lokalna Strategia Rozwoju dla obszaru LGD Zielony Pierścień Tarnowa**

---

- znajomość zasad rozliczania projektów za środków UE
- znajomość problematyki rozwoju obszarów wiejskich, w szczególności podejścia Leader

### Zakres obowiązków Księgowego:

- prowadzenie spraw finansowo-księgowych LGD,
- prowadzenie spraw kadrowych Stowarzyszenia
- opracowywanie sprawozdań rzeczowo – finansowych, rocznych
- współudział w opracowywaniu planów rzeczowo - finansowych
- opracowywanie sprawozdań finansowych miesięcznych i kwartalnych.

### ***Specjalista ds. realizacji LSR w zakresie dodatkowych zadań***

- wykształcenie min. średnie,
- prawo jazdy kat. B.

### Preferowane dodatkowe umiejętności:

- znajomość jednego z języków urzędowych UE na poziomie komunikacyjnym,
- doświadczenie w pracy o podobnym charakterze,
- znajomość problematyki rozwoju obszarów wiejskich, w szczególności podejścia Leader,
- znajomość zagadnień związanych z efektywnością energetyczną oraz odnawialnych źródeł energii.

### Zakres obowiązków specjalisty ds. realizacji LSR w zakresie dodatkowych zadań :

- prowadzenie bieżącej pracy biura,
- prowadzenie doradztwa i obsługa klientów biura,
- przyjmowanie i rejestracja wniosków aplikacyjnych beneficjentów,
- obsługa korespondencji,
- organizowanie informacji i promocji,
- prowadzenie spraw kadrowych.

W pierwszym naborze poszukiwane będą osoby związane z obszarem działania LGD, w razie problemów z pozyskaniem kandydatów o odpowiednich kwalifikacjach ogłoszenia zostaną rozpowszechnione na terenie powiatu czy województwa.

Podanie do publicznej wiadomości wyniku naboru upowszechnia się na stronie internetowej LGD nie później niż w terminie do 14 dni od dnia zatrudnienia wybranego kandydata albo zakończenia procedury naboru. W przypadku, gdy w jego wyniku nie doszło do zatrudnienia żadnego kandydata, powyższa informacja także winna być zamieszczona na stronie www LGD. W przypadku zakończenia procedury rekrutacyjnej bez wyłonienia kandydata na pracownika, proponuje się dopuszczenie do zatrudnienia osoby z podobnymi kwalifikacjami na okres próbny do 3 miesięcy po przeprowadzeniu rozmowy kwalifikacyjnej.

Stowarzyszenie zatrudni Prezesa Zarządu (umowa o pracę lub umowa zlecenie), jeżeli spełnia następujące wymagania:

### ***Prezes Zarządu:***

- preferowane wykształcenie wyższe,

- doświadczenie w pozyskiwaniu funduszy i zarządzaniu projektami,
- doświadczenie w kierowaniu zespołami pracowników.

### Preferowane dodatkowe umiejętności:

- doświadczenie na stanowiskach zarządczych (min. 5 lat),
- doświadczenie w prowadzeniu działań promocyjnych,
- znajomość języka angielskiego na poziomie umożliwiającym komunikację,
- prawo jazdy kat. B,
- znajomość problematyki rozwoju obszarów wiejskich, w szczególności podejścia Leader.

### Zakres obowiązków Prezesa Zarządu:

- jednoosobowe kierowanie w imieniu Stowarzyszenia jego pracownikami, zatrudnionymi na zasadzie przepisów kodeksu pracy i umów cywilnoprawnych, w szczególności poprzez określanie zakresów obowiązków na stanowiskach pracowniczych, zawieranie umów o pracę i umów cywilnoprawnych, nadzór nad wypełnianiem obowiązków służbowych przez zatrudnionych w Stowarzyszeniu pracowników,
- realizacja zadań, które wynikają z obowiązujących przepisów prawa pracy i mają charakter zarządzania w imieniu Stowarzyszenia – jako pracodawcy, zakładem pracy, w szczególności poprzez wykonywanie obowiązków wynikających z obowiązującej w Stowarzyszeniu procedury naboru pracowników, kontrolę przestrzegania ustalonego czasu pracy przez pracowników Stowarzyszenia, przestrzegania zapisów Regulaminu Biura Stowarzyszenia, nadzorowanie, koordynowanie i kontrolowanie pracy pracowników zatrudnionych w Stowarzyszeniu,
- reprezentowanie Stowarzyszenia jako pracodawcy;
- kontakty Stowarzyszenia ze środkami masowego przekazu w celu promocji i popularyzacji działalności Stowarzyszenia, nadzór nad wszelkimi formami promocji Stowarzyszenia;
- zlecanie zadań pracownikom Biura i nadzór nad bieżącą pracą Biura Stowarzyszenia z kontrolą wszystkich dokumentów wychodzących i przychodzących do Stowarzyszenia;
- nadzór nad rekrutacją pracowników Biura i osób zatrudnionych na rzecz Stowarzyszenia,
- kontrola i weryfikacja prawidłowości sporządzonych wniosków aplikacyjnych pod względem obowiązujących przepisów z wyłączeniem czynności dotyczących ich wyboru do realizacji,
- nadzór nad propagowaniem idei Stowarzyszenia i zakresem pomocy na obszarze objętym Lokalną Strategią Rozwoju,
- opracowywanie planów rocznych i wieloletnich rzeczowo-finansowych,
- wykonywanie wszelkich innych zadań i zaleceń władz Stowarzyszenia wymienionych w §15 ust 1 statutu.

## **2. Opis obszaru objętego LSR wraz z uzasadnieniem jego wewnętrznej spójności**

### **1) Wykaz gmin wchodzących w skład LGD albo będących jej partnerami**

Przy opracowywaniu tego punktu oparto się na strategiach poszczególnych gmin, danych z BRD oraz tabelach diagnozy gmin opracowanych przez członków LGD.

Obszar LGD „Zielony Pierścień Tarnowa” obejmuje gminy Lisia Góra, Skrzyszów, Wietrzychowice, Wierzchosławice, Żabno i Tarnów.

**Tabela: Obszar LGD, liczba mieszkańców oraz powierzchnia**

| Nazwa Gminy     | Typ Gminy       | Liczba mieszkańców | Powierzchnia w km <sup>2</sup> |
|-----------------|-----------------|--------------------|--------------------------------|
| Lisia Góra      | wiejska         | 13 778             | 104                            |
| Skrzyszów       | wiejska         | 13 120             | 86                             |
| Wietrzychowice  | wiejska         | 4 277              | 48                             |
| Żabno           | miejsko-wiejska | 18 964             | 102                            |
| Tarnów          | wiejska         | 23 166             | 83                             |
| Wierzchosławice | wiejska         | 10 693             | 75                             |
| <b>RAZEM</b>    |                 | <b>83 998</b>      | <b>498</b>                     |

*Źródło: BDR, dane za rok 2006*

Obszary gmin tworzące LGD przylegają do siebie, znajdują się w jednym obrysie i ich obszar jest spójny.

## **2) Uwarunkowania przestrzenne (mapa), geograficzne, przyrodnicze, historyczne i kulturowe**

### **Powierzchnia i położenie administracyjne oraz mapa**

Powierzchnia obszaru objętego LGD wynosi 49 800 hektarów czyli 498 km<sup>2</sup>. W obszarze znajduje się 70 sołectw. Gęstość zaludnienia w obszarze wynosi 168,6 osoby/km<sup>2</sup>.

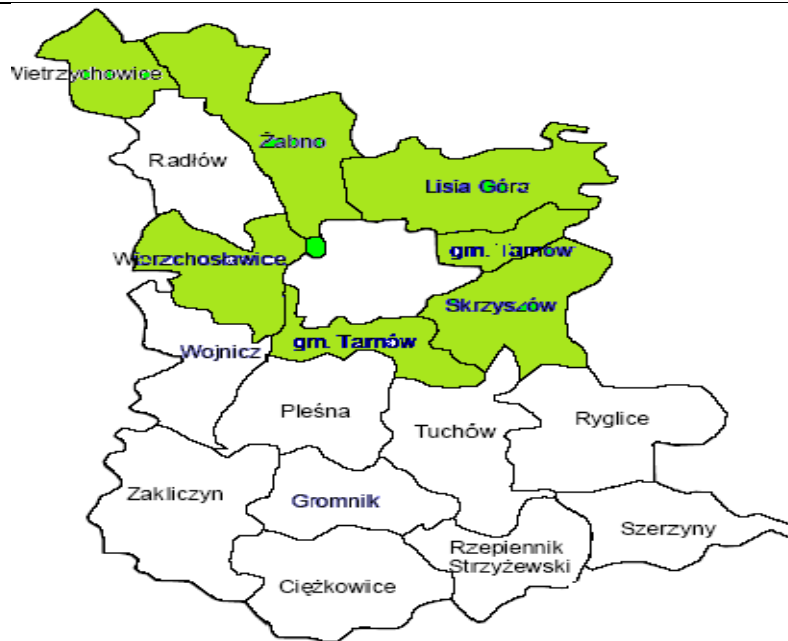
Obszar LGD położony jest w powiecie tarnowskim, we wschodniej Małopolsce w bezpośrednim otoczeniu Gminy Miasta Tarnowa, wzdłuż ważnych traktów komunikacyjnych. Zasadniczą osią komunikacyjną LGD jest droga międzynarodowa E4: Zgorzelec, Wrocław Katowice, Kraków, Tarnów, Rzeszów, Medyka (bezpośrednio biegnie w gminie przez Zgłobice i Zbylitowską Górę), krzyżująca się drogą krajową (Nr 73) Warszawa - Kielce - Nowy Sącz. Drugim ważnym traktem komunikacyjnym jest droga krajowa (Nr 997) Tarnów - Krynica, przebiegająca przez Tarnowiec, Nowodworze, Porębę Radlną, Łękawkę przez Tuchów do Krynicy.

Gminy sąsiadujące z obszarem to: Radłów, Czarna, Dąbrowa Tarnowska, Radgoszcz, Pilzno, Ryglice, Tuchów, Gręboszów, Olesno, Wojnicz, Borzęcin.

Powiaty sąsiadujące z obszarem: Mielec, Brzesko, Dębica, Kazimierza Wlk, Dąbrowa Tarnowska.

Znaczna część obszaru LGD znajduje się w bezpośredniej bliskości miasta Tarnowa. Do granicy z Ukrainą jest 180 km., ze Słowacją 100 km., z Niemcami 500 km. Najbliższe lotniska obsługujące również loty międzynarodowe znajdują się w odległości 80 km od Tarnowa, w Balicach k./Krakowa i Jasionce k./Rzeszowa.

### **Rys. Mapa LGD z podziałem na gminy na tle powiatu tarnowskiego**



Źródło: Opracowanie własne

### Ukształtowanie powierzchni

Obszar położony jest na pograniczu Pogórza Karpackiego i Kotliny Sandomierskiej. Północna i środkowa część obszaru leży na Wysoczyźnie Tarnowskiej, która tworzy lekko falistą powierzchnię, pochyloną w kierunku zachodnim i południowo - wschodnim.

Charakterystyczna jest rozległa dolina wzdłuż biegu Dunajca, która na krańcu północnym obszaru opiera się o Wisłę. Ciekawostką w obszarze są wydmy paraboliczne, asymetryczne, najczęściej zalesione, a ich wysokości wynoszą 5-10 metrów. Południowa część usytuowana jest na terenie Pradoliny Podkarpackiej, i od Góry Świętego Marcina na południu łagodnie przechodzi w płaskowyż Tarnowski.

### Klimat

Obszar obszaru LGD, leżący po części na terenie Kotliny Sandomierskiej, posiada klimat zaliczany do jednego z najcieplejszych w Polsce. Klimat obszaru odznacza się znaczną częstotliwością mgieł radiacyjnych, dużym nasłonecznieniem oraz przewagą ciszy i słabych nie wentylacyjnych wiatrów. Wyróżnia go najdłuższy okres wegetacyjny, słabe przewietrzenie dolin rzecznych. Jest łagodny, typowy dla kotliny, posiada jednak pewne specyficzne cechy. Najistotniejszą z nich jest najwyższa w Polsce średnia temperatura roczna ( $8,8^{\circ}\text{C}$ ). Okres wegetacyjny wynosi około 220 dni, roczna suma opadów 700-800 mm.

Opady bywają czasem bardzo intensywne powodując lokalne wystąpienia z brzegów miejscowych rzek np. Wątok w Skrzyszowie. Pokrywa śnieżna utrzymuje się nie dłużej niż 100 dni. Średnio roczne zachmurzenie kształtuje się na poziomie 64%. Obszar charakteryzuje się długim okresem bezprzymrozkowym - do 160 dni.

### Gleby i bogactwa naturalne.



Północno- wschodnia część obszaru LGD leży w obrębie Zapadliska Przedkarpacciego, które powstało na obszarze Karpat w rezultacie ruchów górotwórczych w okresie trzeciorzędu. Podłoże stanowią utwory piaszczyste, na których w większości zalegają gleby aluwialne, niezbyt urodzajne oraz bielcowe, a w niektórych miejscach – wydmy. W miejscowościach gdzie występuje duża ilość słabych gleb obserwuje się ich zalesianie lub odłogowanie.

Na wschodzie w dolinie Dunajca dominują żyzne gleby darniowo - bielcowe i piaszczysto-gliniaste, a w północnej jej części urodzajne gleby madowe.

Klasy bonitacyjne użytków rolnych w obszarze przedstawiają się następująco:

- I klasa bonitacyjna 8,2% UR
- II klasa bonitacyjna 19,5% UR
- III klasa bonitacyjna 27,2% UR
- IV klasa bonitacyjna 18,2% UR
- V klasa bonitacyjna 7,7% UR
- VI klasa bonitacyjna 5,2% UR

Powierzchnia użytków rolnych na obszarze LGD wynosiła (wg. danych w 2004 roku) w sumie 31 815 hektary co stanowi 64% powierzchni LGD oraz 37% całej powierzchni powiatu tarnowskiego. Grunty orne wynosiły 25 904 hektarów, stanowiąc 52,04% ogółu gruntów LGD. Sady o powierzchni 316 hektarów stanowią 32,54% całościowej powierzchni sadów powiatu tarnowskiego. Łąki mają powierzchnię 4 772 i stanowią 34,75% powierzchni wszystkich łąk powiatu tarnowskiego. Powierzchnia pozostałych gruntów i nieużytków na omawianym obszarze wynosiła w 2004 roku 10635 hektarów i stanowiła 42,25% powierzchni wszystkich nieużytków w powiecie tarnowskim.

**Tabela: Powierzchnia gruntów rolnych na obszarze LGD**

| Rolnictwo ha       | Lisia Góra | Skrzyszów | Wietrzyc howice | Tarnów | Żabno | Wierzchosławice | Obszar LGD | Powiat Tarnowski |
|--------------------|------------|-----------|-----------------|--------|-------|-----------------|------------|------------------|
| Ogółem             | 6 880      | 5 956     | 3 594           | 4 658  | 7 433 | 3 294           | 31 815     | 85 978           |
| Grunty orne        | 5 103      | 4 761     | 2 774           | 3 886  | 6 714 | 2 666           | 25 904     | 65 147           |
| Sady               | 55         | 25        | 20              | 106    | 44    | 66              | 316        | 971              |
| Łąki               | 1 502      | 911       | 765             | 545    | 582   | 467             | 4 772      | 13 732           |
| Pastwiska          | 220        | 259       | 35              | 121    | 93    | 95              | 823        | 6 128            |
| Lasy ha            | 1 508      | 1 372     | 448             | 1 035  | 419   | 2 790           | 7 572      | 30 195           |
| Nieużytki rolne ha | 2 152      | 1 295     | 816             | 2 588  | 2 384 | 1 400           | 10 635     | 25 171           |

Źródło: BDR, dane za rok 2006

W obszarze, jeśli chodzi o zasoby naturalne występują:

- żwir i piasek - wydobywany w kopalni w Nowej Jastrzębce,
- złoża gliny w Łukowej, wykorzystywane do produkcji ceramiki
- ropa naftowa, lecz w małych ilościach, więc nie jest eksploatowana,
- gaz ziemny, eksploatowany na południu obszaru,

Naturalnym bogactwem jest świat fauny. Spotkać tu można: dziką, sarnę, lis, łasicę, zającą. Spośród innych zwierząt można wymienić :jastrzębie, bociany, bażanty, jaszczurki, żmije zygzakowatą, wiele gatunków żab.

### Lasy

Lasy pełnią wielorakie funkcje – ochronną, polegającą na dodatnim oddziaływaniu na środowisko przyrodnicze, produkcyjną, dostarczając surowca drzewnego, owoców leśnych, ziół oraz społeczną jako teren dla rekreacji i turystyki. Lasy korzystnie oddziałują na klimat, powietrze, wodę, glebę, warunki życia człowieka oraz na równowagę przyrodniczą.

**Tabela: Powierzchnia lasów**

| Powierzchnia Lasów w ha | % powierzchni LGD | Polska wiejska | Woj. Małopolskie |
|-------------------------|-------------------|----------------|------------------|
| 7 572                   | 15,20             | 29,55          | 28,5             |

*Źródło: BDR, dane za rok 2006*

Na obszarze LGD powierzchnia lasów stanowi zaledwie 15% całej powierzchni LGD, co jak widać w porównaniu z obszarami Polski wiejskiej czy nawet Małopolski jest ponad raz od nich mniejsza. Tak niewielka ilość lasów wynika z rolniczego charakteru obszaru - ponad 64% stanowią użytki rolne.

Najbardziej zalesione są tereny gminy Wierzchosławice oraz południowa i północno - wschodnia część obszaru. Lasy te należą do typu siedliskowego lasu wyżynnego. Podstawowym drzewostanem są: dęby, buki z domieszką jodły i modrzewia.

### Zasoby wodne oraz stan ich czystości

Wschodnia część obszaru leży w dorzeczu Brnia i Żabnicy, oraz w dorzeczu Wisłoki. Główną rzeką jest Czarna Tarnowska. Drugą ważną rzeką jest Breń - prawobrzeżny dopływ Wisły. Najdłuższym dopływem Brnia jest Żabnica. Zachodnia część obszaru położona jest w zlewni Wisły i jej dopływów: Dunajca i Kisieliny.

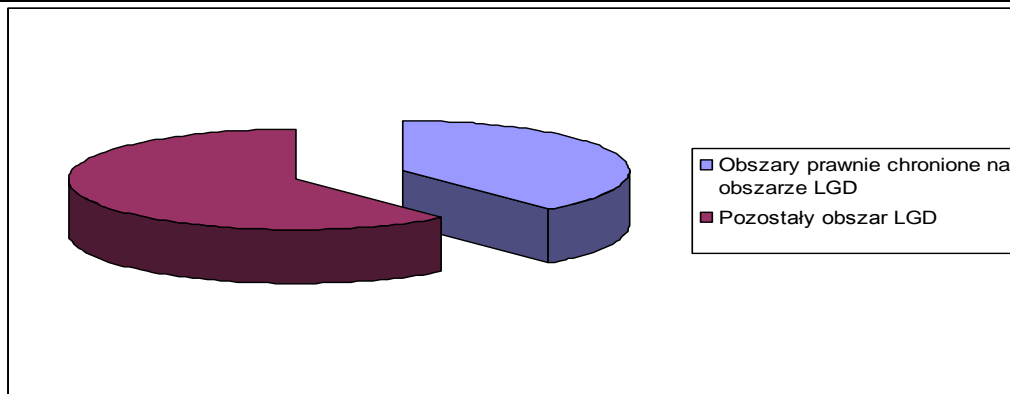
Stany wód w rzekach kształtują się pod wpływem opadów i roztopów. Średnie stany wody wykazują najwyższe wartości w lipcu, najniższe zaś we wrześniu lub październiku. Wszystkie trzy główne rzeki są obwałowane, woda nie przekroczyła wysokości wałów.

Największymi zbiornikami wód stojących są jeziora: Święcone, Przystajnie i Trzciannie zachowane w starorzeczach nieczynnych meandrów rzecznych. Mimo, że są to zbiorniki wodne przepływowe, odwadniane przez rowy połączone z kanałem Jadownicko-Pojawskim - ulegają zarastaniu zmniejszając swoją powierzchnię. Znajduje się tu wiele małych stawów wykorzystywanych w hodowli ptactwa wodnego, karpia – szczególnie na terenie Wierzchosławic, a także w celach przeciwpożarowych. W nieczynnych wyrobiskach zwirowych powstały zalewy dzisiaj w większości stanowiące atrakcję turystyczną gminy Wierzchosławice np. Niwki, Dwudniaki. Największy staw o pow. 1,5 ha i głębokości 1,8 m znajduje się w centrum wsi Miechowice Małe. W południowej części obszaru przepływa niewielka rzeka Wątok.

### Obszary Chronione

Powierzchnia LGD to 49 800 ha w tym 19 367,40 ha to obszar chroniony prawnie, co stanowi 38,89 % powierzchni wszystkich gmin wchodzących w skład LGD. Obszar chroniony może stać się szansą na rozwój tego regionu.

### Wykres: Obszary chronione na terenie działania LGD



Źródło: Opracowanie własne na podstawie BDR, dane za rok 2006

Formami prawnej ochrony na obszarze LGD są:

- Jastrzębsko-Żdzarski Obszar Chronionego Krajobrazu - kompleks lasów w Pogórskiej Woli oraz osadniczo-rolne wschodnie tereny obszaru,
- Obszar Chronionego Krajobrazu Pogórza Ciężkowickiego - południowa część obszaru gminy Tarnów o charakterze rolniczo-leśnym,
- Radłowsko-Wierzchosławicki Obszar Chronionego Krajobrazu, którego charakterystyczną cechą jest występowanie kompleksu stawów oraz licznych starorzeczy w dolinie Dunajca. Obszar chroniony skupia szereg rzadkich gatunków roślin m. in. kotewki orzecha wodnego, salwini pływającej, grążela żółtego i innych. Obszarem objętym ochroną są także Lasy Radłowskie.

W obszarze zlokalizowanych jest 17 pomników przyrody, a niektóre gatunki roślin objęte są szczególną ochroną. Są to m.in.: dwie lipy przy kościele w Rękawicy, granitowy głaz polodowcowy o długości 186 cm, szerokości 77 cm, wysokości 55 cm, w Łękawicy, grupa drzew: lipy i wiązy, przy kościele w Skrzyszowie, lipa drobnolistna w Szynwałdzie wiąz szypułkowy na granicy wsi Zaczarnie i Stare Żukowice, uchodzący za największy w Polsce (obwód pnia 6,05 m), wiąz szypułkowy w Lisiej Górze o wysokości 34 metrów, Lipa w Falkowej, Skała „Wieprzek” w Siekierczynie, Skała „Diable Boisko” w Pławnej, Kamieniołom w Ostruszy.

Z ciekawych pomników przyrody w gminie Tarnów należy wymienić grupę trzech drzew rosnących w centrum wsi Zbylitowska Góra, dwa dęby szypułkowe w Koszycach Wielkich oraz skałę usytuowaną nad brzegiem rzeki Dunajec w Zgłobicach.

### Zanieczyszczenie środowiska

Z badań róży wiatrów wynika, iż regionami najbardziej narażonymi na zanieczyszczenia są regiony w pobliżu Tarnowa i Dąbrowy Tarnowskiej. Źródłem zanieczyszczeń są również kotłownie węglowe i gazowe.

Do zanieczyszczenia powietrza przyczynia się ruch pojazdów samochodowych poruszających się przede wszystkim drogami E4 (Kraków – Rzeszów) i 73 (Tarnów – Warszawa). Wzdłuż dróg o nasilonym ruchu występuje zanieczyszczenie gleb ołowiem.

## Lokalna Strategia Rozwoju dla obszaru LGD Zielony Pierścień Tarnowa

W części południowej obszaru występujące zanieczyszczenia powierzchni ziemi są wynikiem poszukiwań i eksploatacji gazu ziemnego i piasku.

Źródłem zanieczyszczeń wód gruntowych i podziemnych są głównie niewłaściwie opróżniane przydomowe zbiorniki na fekalia, spływające z pól środki ochrony roślin, nawozy chemiczne, substancje ropopochodne. W miarę dobrze przedstawia się sytuacja odpadów, w samej tylko gminie Tarnów w roku 2007 - 81,3% gospodarstw podpisało umowę na odbiór śmieci.

Jak widać z poniższej tabelki liczba ludności, która jest obsługiwana przez oczyszczalnię to 35 034 co stanowi 41,70%, wszystkich mieszkańców LGD, i jest wyższym wskaźnikiem niż dla ogółu mieszkańców terenów wiejskich, dla których ten wskaźnik wynosi 20,17%.

**Tabela: Oczyszczalnie ścieków na obszarze LGD**

|   | Lisia Góra | Skrzyszów | Wietrzychowice | Tarnów   | Żabno | Wierzchosławice | Obszar LGD |
|---|------------|-----------|----------------|----------|-------|-----------------|------------|
| Obszary prawnie chronione                       | 2 853,60   | 6 748,10  | 2 266,10       | 3 286,50 | 15,2  | 4 197,9         | 19 367,40  |
| Ludność obsługiwana przez oczyszczalnię         | 5 399      | 5 251     | 140            | 12 457   | 5 000 | 6 787           | 35 034     |
| Ścieki wymagające oczyszczenia dam <sup>3</sup> | 127,7      | 171,5     | 7,1            | 581      | 178   | 156,2           | 1 221,5    |

Źródło: BDR, dane za rok 2006

### Uwarunkowania kulturowe - zabytki, zwyczaje, wydarzenia historyczne

Na terenie obszaru LGD o świadectwie historycznym i kulturowym świadczą liczne zabytki, miejsca historyczne i tradycja. Oto najważniejsze z nich:

#### Muzea

- Muzeum Wincentego Witosa w Wierzchosławicach  
Powołane staraniem działaczy ludowych i rodziny W. Witosa w 1971 r. Składa się z domu rodzinnego z 1814 r., w którym Witos się urodził oraz z gospodarstwa wybudowanego w latach 1905 - 1913 przez samego Witosa. W skład gospodarstwa chodzą: budynek mieszkalny, stajnia, dwie stodoły i piwnica. W "starym domu" zgromadzono eksponaty etnograficzne, pochodzące z chłopskich gospodarstw w Wierzchosławicach i ukazujące warunki życia na wsi w XIX w. Wnętrze domu mieszkalnego w nowej zagrodzie zachowało autentyczny charakter z okresu życia Witosa, z meblami, dokumentami. Izba pamięci umieszczona w budynku dawnej stajni przedstawia dokładną biografię W. Witosa poprzez ikonografię, przedwojenne kroniki filmowe itp. W spichlerzu znajduje się wystawa sztandarów organizacji ludowych z różnych okresów. Najcenniejszy jest sztandar Zarządu Powiatowego Tarnów PSL Piast z 1928 r. Oryginalne wnętrze stodoły wyposażono w narzędzia rolnicze, jakich używał Witos.

#### Kościół

Jednymi z najpiękniejszych i najstarszych kościołów na terenie LGD są:

- gotycki drewniany kościół z XV w. p.w. Św. Marcina w Zawadzie,
- murowany kościół z początku XX w p.w. Matki Bożej Nieustającej Pomocy w Woli Rzędzińskiej,
- murowany neogotycki kościół p.w. Piotra i Pawła, ufundowany przez ks. Eustachego Sanguszkę,
- barokowy murowany kościół w Lisiej Górze z XVIII wiecznym obrazem Matki Boskiej z Dzieciątkiem znajdującym się w zwieńczeniu ołtarza,
- neogotycki ceglany kościół parafialny p.w. Matki Boskiej Bolesnej w Lisiej Górze,
- drewniany kościół parafialny z XVI w. p.w. św. Stanisława BM w Skrzyszowie – zabytek klasy zerowej. Jeden z ważnych elementów szlaku architektury drewnianej w Małopolsce,
- kościół parafialny p.w. Wniebowzięcia Najświętszej Marii Panny w Wietrzychowicach,
- kościół parafialny p.w. Świętego Ducha w Żabnie z dzwonnica z XVII w.,
- zabytkowy kościół parafialny z XVII i XVIII wieku w Odporyszowie,
- drewniana dzwonnica z XVIII w. ufundowana przez Katarzynę i Kajetana Obolińskich w Wietrzychowicach,
- zabytkowy kościół pod wezwaniem Matki Bożej Pocieszenia w Wierzchosławicach.

### Dwory:

- dworek Sanguszków z XIX w. w Skrzyszowie,
- w Otfinowie XIX wieczny dworek w Otfinowie,
- dworek w Łegu Tarnowskim z 1925 roku,
- dworek w Lisiej Górze,
- dwór z XVII w. w Zblitowskiej Górze,
- klasycystyczny dwór w Łętowicach, gmina Wierzchosławice, z początków XIX wieku.

•

### Krzyże przydrożne - symbolizujące opiekę i ochronę,

- „Czerwony Krzyż” w Jadownikach Mokrych,
- drewniany krzyż Jubileuszowy w Sikorzycach,
- betonowy krzyż w Lisiej Górze ufundowany przez grupę kolędniczą „Śmignianie”.

### Kapliczki, posągi świętych:

- klasycystyczna kapliczka cmentarna poprzedzona czterokolumnowym portykiem w Lisiej Górze,
- murowana kapliczka otwarta osłaniająca barokową rzeźbę św. Jana Nepomcena przy drodze do Śmigna,
- czteroboczna kapliczka z II połowy XIX w. przy głównej drodze prowadzącej do Lisiej Góry, gdzie w górnej przeszklonej wnęcie znajduje się posązek św. Floriana, a w dolnej nowa gipsowa figurka Matki Boskiej Bolesnej,
- kamienny posąg Matki Boskiej Niepokalanej w Lisiej Górze,
- XIX kapliczka zbudowana na planie prostokąta z figurką Matki Boskiej z Dzieciątkiem,
- kaplica na Świniogórze powstała w 1985 r.,

- XVIII wieczna kamienna figura Chrystusa Frasobliwego w Wietrzychowicach,
- barokowa kamienna figura przedstawiająca św. Floriana w Wietrzychowicach,
- dwie XIX wieczne kapliczki w Wierzchosławicach.

### **Cmentarze i pomniki:**

- odgrodzony kamiennym murem cmentarz wojenny z 1914 r. w Wietrzychowicach, na którym znajdują się mogiły żołnierzy wielu narodowości poległych podczas I wojny światowej,
- cmentarz wojenny z I wojny światowej na którym spoczywa 14 żołnierzy pochodzących z Austrii i Rosji w Miechowicach Wielkich,
- stary cmentarz znajdujący się w międzywalu Dunajca z nagrobkiem Franciszka Studnickiego w Wietrzychowicach,
- cmentarz żydowski w Żabnie,
- cmentarz wojenny w Otfinowie,
- cmentarzysko kultury przeworskiej w Łętowicach,
- cmentarze wojenne w Bobrownikach Małych i Gosławicach.
- cmentarz wojenny w Jodłówce-Wałkach

### **Na obszarze zostało wybudowanych również wiele pomników świadczących o wpływie historii na kształtowanie się kultury obszaru. Do najciekawszych należą:**

- Pomnik upamiętniający miejsce kaźni ok. 200 osób rozstrzelanych przez hitlerowców podczas II wojny światowej w Pogórskiej Woli,
- Pomnik poległych podczas II wojny światowej pomnik poległych mieszkańców wsi Pogórska Wola,
- Pomnik Pamięci Poległym za Ojczyznę w latach 1918-1944 w Skrzyszowie,
- Pomnik Wdzięczności Poległym Partyzantom w Szywnaldzie,
- Pomnik Niepodległości „poległym za Ojczyznę 1914-1926r. w hołdzie rodacy” w Łękawicy.

**Stanowiska archeologiczne** - na terenie gminy Tarnów znajdują się liczne i różnorodne stanowiska archeologiczne. Są to miejsca gdzie istniały przed tysiącami lat osady, stały domostwa, stare cmentarzyska czy miejsca wydobywania i obróbki różnych surowców. Największym wśród gminnych zabytków archeologicznych jest potężne grodzisko w Zawadzie, leżące na zachodnim zboczu Góry Świętego Marcina. W zamierzczłej przeszłości, około połowy IX wieku zaczęły tu powstawać potężne, jedne z największych na ziemiach polskich wały obronne. Wały sypano z gliny przekładając kolejne jej warstwy belkami drewnianymi. Wały miały imponujące rozmiary. Największy, zamykający gród od strony północnej ma ponad 20 m. szerokości. Gród miał swoich stałych mieszkańców. Badania archeologiczne prowadzone w latach 1982 - 1998 wykazały, że na terenie wsi Zawada rozkopano pozostałości 35 chat z IX i X wieku, a w ich zgłiszczach (bo wszystkie strawił ogień) znaleziono ponad 600 fragmentów glinianych garnków, naczyń oraz wiele przedmiotów żelaznych. Jest wśród nich ostroga żelazna przyniesiona z Moraw w połowie IX wieku. Jest to niewątpliwie pozostałość zbrojnego najazdu, który zniszczył gród. Grodzisko istniało więc w czasach tzw. "państwa Wiślan". Zagrody mieszkańców grodu składały się z dwu budynków mieszkalnych - jednego zamieszkałego w okresie chłódów i zimy posiadającego palenisko lub piec oraz drugiego - letniego a także licznych palenisk układanych z kamieni jak również różnych jam, wędzarni, miejsc czerpania gliny i śmietników.

### Ważne postacie związane z regionem:

- **Stefan Jaracz** wybitny aktor sceny polskiej urodzony w 1883 w Lisiej Górze,
- **Jan Rybowicz** poeta i prozaik mieszkaniec Lisiej Góry,
- **bp Józef Wojtarowicz** wielki patriota z okresu zaboru austriackiego, dokonał wielu zmian administracyjnych w diecezji tarnowskiej, za swoją patriotyczną postawę musiał zrezygnować z urzędu. Cieszył się wielkim szacunkiem w społeczeństwie polskim, zwłaszcza w Krakowie. Pobożnością i pokorą budował wszystkich,
- **ks. prałat Aleksander Siemieński** pobożny kapłan, wielki społecznik, człowiek rozumiejący ówczesne problemy i całym sercem pragnący poprawić dolę włościańskiego ludu, budowniczy szkoły i ochronki w Szynwałdzie, żył i pracował końcem XIX wieku,
- **Elżbieta Stepska-Kot z d. Sławińska** –działaczka społeczna, pedagog, autorka wierszy i wspomnień z czasów gehenny w Kazachstanie. Po przejściu na emeryturę poświęciła się pracy społecznej - w Zarządzie Związku Sybiraków w Tarnowie, w Zarządzie Rodziny Katyńskiej w Tarnowie, w Zarządzie Ogólnopolskiego Stowarzyszenia "Rodzina Policyjna 1939 roku" w Katowicach, pełniąc równocześnie funkcję przewodniczącej Stowarzyszenia "Rodzina Policyjna 1939 roku", Oddział w Tarnowie. Za swą działalność uhonorowana m.in.: Odznaką Honorową Sybiraka (przyznana przez Zarząd Główny Związku Sybiraków w Warszawie, 1994), Medalem Komisji Edukacji Narodowej (przyznany przez Ministerstwo Edukacji Narodowej, 1996), Medalem 15-lecia Stowarzyszenia "Rodzina Policyjna 1939 roku" (przyznany przez Zarząd Główny Ogólnopolskiego Stowarzyszenia "Rodzina Policyjna 1939 roku" w Katowicach w 2005), Złotym Medalem Opiekuna Miejsc Pamięci Narodowej (nadany przez Radę Ochrony Pamięci Walk i Męczeństwa w Warszawie, 2005), Krzyżem Zesłańca Sybiru (przyznany przez Prezydenta RP Lecha Kaczyńskiego, 2006), Srebrnym Medalem za Zasługi dla Policji - za kontynuowanie pamięci i tradycji poświęconej Policji II RP (przyznany przez Ministerstwo Spraw Wewnętrznych, 2008). Jest autorką artykułów i wspomnień publikowanych w prasie oraz autorką zbiorów: "Ballada syberyjska" (wyd. w 1996 i wznowiony w 2003), "Okaleczone dzieciństwo"(wyd. 2006) oraz najnowszego tomiku wierszy - "Moja myśl" (wyd. 2008).
- **Abp. Ks. dr hab. Stanisław Budzik** –Ks. dr hab. Stanisław Budzik urodził się dnia 25 kwietnia 1952 r. w Łękawicy k. Tarnowa. Po złożeniu egzaminu dojrzałości w I LO w Tarnowie wstąpił do Wyższego Seminarium Duchownego. Po ukończeniu studiów filozoficzno-teologicznych otrzymał święcenia kapłańskie w dniu 29 maja 1977 r. z rąk bpa Jerzego Ablewicza. Pracował jako wikariusz w parafiach Limanowa (1977-1980) i Tarnów-Katedra (1980-1982). W 1982 r. został skierowany na studia specjalistyczne z dogmatyki na Wydziale Teologicznym Uniwersytetu w Innsbrucku, uwieńczone doktoratem obronionym w 1988 r. Po powrocie do diecezji w 1989 r. był przez kilka miesięcy wikariuszem w parafii pw. św. Maksymiliana w Tarnowie. Powierzone mu zostały ponadto obowiązki dyrektora nowo utworzonej Caritas Diecezji Tarnowskiej, którą kierował do 1990 r. Przez kilka lat (1990-1995, 1997-1998) kierował Wydawnictwem Diecezji Tarnowskiej "Biblos", którego był pierwszym dyrektorem, organizując od podstaw jego funkcjonowanie. Od 1989 r. wykładał w Wyższym Seminarium Duchownym w Tarnowie, zaś w latach 1997-2004 wykładał na kursie licencjacko-doktorskim w Papieskiej Akademii Teologicznej w Krakowie. W 1998 r., decyzją Rady Wydziału Teologicznego Papieskiej Akademii Teologicznej w Krakowie, otrzymał stopień doktora habilitowanego nauk teologicznych. W roku 2002 powierzono mu stanowisko profesora nadzwyczajnego PAT w Krakowie. Jest autorem i redaktorem kilkunastu książek oraz stu

kilkudziesięciu artykułów. Pod jego kierownictwem powstało kilka prac doktorskich oraz kilkadziesiąt magisterskich. Przez pewien czas pełnił funkcję rzecznika prasowego biskupa tarnowskiego Józefa Życińskiego oraz był członkiem rady programowej Radia "Dobra Nowina". W latach 1998-2004 był rektorem Wyższego Seminarium Duchownego w Tarnowie. W 1999 r. został mianowany kanonikiem gremialnym Kapituły Katedralnej w Tarnowie a w 2001 r. wybrany został na jej prepozyta. W dniu 11 czerwca 2001 r. Ojciec Święty Jan Paweł II obdarzył go godnością kapelana Jego Świątobliwości. Papież Jan Paweł II mianował go dnia 24 lutego 2004 r. biskupem pomocniczym diecezji tarnowskiej i biskupem tytularnym Hólar (Islandia). Święcenia biskupie przyjął w dniu 3 kwietnia 2004 r. w Bazylice Katedralnej w Tarnowie z rąk Biskupa Tarnowskiego Wiktora Skworca. Współkonsekratorami byli abp metropolita lubelski Józef Życiński i nuncjusz apostolski w Polsce, abp Józef Kowalczyk. W czerwcu 2007r. został mianowany Sekretarzem Generalnym Konferencji Episkopatu Polski. 26 września 2011 r. decyzją Ojca świętego Benedykta XVI został nowym metropolitą lubelskim. Ingres od katedry w Lublinie odbył się 22.10.2011

- **plk. Józef Rusecki**, pseud. „Brzoza”, „Mimoza”, „Janusz”. Uczestnik Wojny Obronnej 1939 r. Dostał się do niewoli bolszewickiej, z której zdołał uciec. Wydostał się również z przejściowego obozu niemieckiego dla jeńców wojennych. W konspiracji znalazł się już w grudniu 1939 r., był m.in. komendantem placówek „Lampart” i „Ligia”, a także oficerem szkoleniowym Inspektoratu „Tama” – Tarnów. W okresie sierpień - październik 1944 r. był dowódcą 1 kompanii „Wanda” w I batalionie partyzanckim „Barbara” 16 pp AK, a następnie komendantem podoobwodu D2/VI w Inspektoracie „Tama” - Tarnów. Pod koniec wojny przedostał się na Zachód, gdzie został dowódcą kompanii w II Korpusie 7 bat. 3 Dywizji Strzelców Karpaccich (do lutego 1948 r.). Zaangażowany czynnie w działalność społeczną na emigracji,
- **Wincenty Witos - (1874-1945)**, polski działacz ruchu ludowego, polityk, publicysta. Od 1895 członek Stronnictwa Ludowego (SL). 1903-1913 członek Rady Naczelnej Polskiego Stronnictwa Ludowego (PSL). 1908-1913 wójt gminy Wierzchosławice koło Tarnowa. 1908-1914 poseł do Sejmu Krajowego Galicji, 1911-1918 poseł do austriackiej Rady Państwa w Wiedniu. Po rozłamie w PSL 1914-1918, wiceprezes PSL Piast, 1918-1931 prezes. Współpracował z emigracyjnym ugrupowaniem antysanacyjnym Front Morges (1936). W 1945 wybrany na prezydenta Krajowej Rady Narodowej, nie podjął obowiązków. Nie skorzystał także z zaproszenia do wzięcia udziału w rozmowach moskiewskich w sprawie utworzenia Tymczasowego Rządu Jedności Narodowej. Od sierpnia 1945 prezes PSL. Opublikował m.in.: Wybór pism i artykułów (1939), Moje wspomnienia (tom 1-3, Paryż 1964-1965), Moja tułaczka (1967).

**Spośród zwyczajów, które przetrwały do dziś , powszechny jest zwyczaj kolędowania, przebranych grup kolędniczych, które kultywują stare zwyczaje i stroje. Również w każdej parafii odbywają się wielobarwne odpusty, będące kontynuacją dawnych obrzędów.**

**Dziedzictwo kulturowe obszaru jest ściśle związane z historią. Obszar ten leżał min. na szlaku handlowym z Węgier.** Osady jakie początkowo tutaj powstawały, zakładane były w dolinach rzek Dunajca, Kisieliny i Wisły, jak również na przecięciu się szlaków handlowych. Ten drugi fakt przyczynił się do rozwoju handlu jarmarcznego, którego tradycja przetrwała do dnia dzisiejszego. Handlowano zarówno sukniem, jak i nabiałem, owocami czy



zbożem. Przełom XV-XVI w. to okres rozkwitu gospodarczego miast i wiosek obszaru, których ówczesnym właścicielem był hetman Jan Tarnowski. Ale wieki te nie oszczędziły miejscowościom na tym obszarze licznych wojen i klęsk żywiołowych. Najazd tatarski z 1501 roku doprowadził do ogromnego kryzysu gospodarki ówczesnych grodów. Wiele miast i wsi zostało doszczętnie spalonych również podczas potopu szwedzkiego, który miał miejsce w 1655 roku. Kolejny najazd wojsk szwedzki datowany na rok 1702 doprowadził do spłądrowania i spalenia tamtejszych gospodarstw. W rezultacie nastąpił kryzys gospodarczy i społeczny, który przyczynił się do zubożenia ludności wiejskiej. Niestety wiek XIX okazał się równie tragiczny w skutkach. Rabacja galicyjska, która miała miejsce w 1846 roku pogłębiła jedynie przepaść między dworem, a wsią, co wpłynęło negatywnie na dalszy rozwój obszaru. W 1848 miało miejsce kolejne wydarzenie, które odbiło się piętnem na gospodarce tamtego okresu. Wiosna Ludów, bo to o niej mowa doprowadziła do zaniechania odrabiania pańszczyzny, zaniedbywania uprawy roli przez chłopów. Skutkiem tych wydarzeń była klęska głodu, która dotknęła mieszkańców wsi i miast. W latach 1847-1873 obszar ten nawiedziła epidemia cholery, która przyniosła ze sobą tysiące ofiar. Przeszkodą w rozwoju tamtejszych okolic stał się także wybuch I wojny światowej w 1914 roku, gdyż linia frontu przebiegała wzdłuż rzeki Dunajec. Okres międzywojenny przyniósł polepszenie sytuacji na obszarach wiejskich i miejskich. Budowano nowe drogi, linie kolejowe, nastąpiła również elektryfikacja wsi. Po I wojnie światowej za sprawą ludności żydowskiej nastąpił rozkwit handlu i rzemiosła. Niestety wydarzenia jakie miały miejsce w latach 1939-1945 ponownie zaprzepaściły szansę rozwoju tego obszaru. II wojna światowa pociągnęła za sobą liczne konsekwencje zarówno społeczne jak i gospodarcze. Skutkiem holocaustu jaki dotknął tamtejszą mniejszość żydowską (w Tarnowie funkcjonowało getto i więzienie polityczne) było osłabienie handlu, a w konsekwencji załamanie się gospodarki regionalnej. Dopiero lata 1946-1968 przyniosły poprawę sytuacji materialnej mieszkańców. Przeprowadzono meliorację gruntów, w czynie społecznym wybudowano remizy strażackie, biblioteki, szkoły i ośrodki zdrowia.

### Ruch ludowy

Wierzchosławice nazywane są w Polsce kolebką ruchu ludowego. Stąd pochodzi i na miejscowym cmentarzu jest pochowany Wincenty Witos (1874-1945), przywódca ruchu ludowego i trzykrotny premier II Rzeczypospolitej. Co roku w pierwszych dniach listopada ludowcy urządzają tutaj "Zaduszki witosowe".

Polski ruch ludowy to jedna z najstarszych formacji politycznych w Europie. Ruch ten stanowił ważną część składową procesu historycznego. Był jednym z trzech wielkich nurtów politycznych - obok narodowego i socjalistycznego - które wywarły największy wpływ na losy narodu i państwa w XX wieku. W czasie swej ponad stuletniej działalności polski ruch ludowy zawsze manifestował swój narodowy charakter, odwoływał się do tradycji niepodległościowych, demokratycznych i chrześcijańskich. Prowadząc szeroką działalność organizacyjną, partie ludowe w znacznym stopniu przyczyniły się do wzrostu świadomości narodowej, społecznej i politycznej mieszkańców wsi.

W 1895 na zjeździe w Rzeszowie delegaci chłopscy utworzyli Stronnictwo Ludowe, będące pierwszą chłopską partią polityczną. W 1903 partia chłopska przyjęła nowy, radykalny program i zmieniła swą nazwę na Polskie Stronnictwo Ludowe (PSL). Po rozłamie w 1913 powstały: PSL Piast (J. Bojko, W. Witos) oraz PSL-Lewica (J. Stapiński). W niepodległej Rzeczypospolitej po 1918 powstały nowe partie chłopskie: Chłopskie Stronnictwo Radykalne (1919), Niezależna Partia Chłopska (1924), Związek Chłopski (1924), Stronnictwo Chłopskie (1926). Przywódca PSL Piast W. Witos trzykrotnie sprawował urząd premiera: 1920-1921, 1923, 1926.

### 3) Ocena społeczno - gospodarcza obszaru, w tym potencjału demograficznego i gospodarczego obszaru oraz poziomu aktywności społecznej

Obszar działania LGD „Zielony Pierścień Tarnowa” zamieszkuje 83 998 osób, Największą gęstość zaludnienia ma gmina Tarnów-279 osób/km<sup>2</sup>, potem Żabno- 186 osób/km<sup>2</sup>, Skrzyszów- 154/km<sup>2</sup>, Wierzchosławice – 142/ km<sup>2</sup>, Lisia Góra - 133 osoby/km<sup>2</sup>, a najmniejsze Wietrzychowice -85osób/km<sup>2</sup>. Średnia gęstość na terenie LGD wynosi 168,6 osoby/km<sup>2</sup>.

Saldo migracji na terenie LGD na rok 2006 wyniosło 423, co daje wskaźnik 5,75 na 1000 osób, a dla porównania wskaźnik ten dla obszarów Polski wiejskiej wynosi 1,7. Wynika stąd iż , jest to teren na którym osiedla się dużo osób.

Z powyższego zestawienia wynika, iż z każdej z gmin, oprócz Wietrzychowic wyjeżdżają osoby za granicę, należy się domyślać, iż w celach zarobkowych.

**Tabela: Ludność na terenie LGD**

| Osoby pracujące              | Lisia Góra | Skrzyszów | Wietrzychowice | Tarnów | Żabno  | Wierzchosławice |
|------------------------------|------------|-----------|----------------|--------|--------|-----------------|
| ludność                      | 13 778     | 13 120    | 4 277          | 23 166 | 18 964 | 10 693          |
| Wiek produkcyjny             | 8 464      | 7 922     | 2 522          | 14 535 | 11 942 | 6661            |
| bezrobocie                   | 641        | 461       | 184            | 843    | 1 145  | 367             |
| Migracje wewnętrzne (saldo)  | 85         | 73        | 4              | 210    | 8      | 22              |
| Zameldowanie                 | 172        | 176       | 29             | 443    | 155    | 88              |
| wymeldowanie                 | 87         | 103       | 25             | 233    | 163    | 66              |
| Migracje zagraniczne (saldo) | -29        | -14       | 1              | -21    | -44    | -51             |
| Zameldowanie                 | 4          | 6         | 1              | 18     | 20     | 16              |
| Wymeldowanie                 | 33         | 20        | 0              | 39     | 64     | 67              |
| Przyrost naturalny           | 55         | 53        | -17            | 37     | -15    | 0,7             |

Źródło: BDR, dane za rok 2006

Analiza struktury wiekowej ludności została oparta na podstawie wieku mieszkańców:

- wiek przedprodukcyjny (dzieci i młodzież do 17 lat);
- wiek produkcyjny (mężczyźni od 18 do 64 roku życia i kobiety od 18 do 59 roku życia);
- wiek poprodukcyjny (mężczyźni w wieku 65 lat i więcej oraz kobiety w wieku 60 lat i więcej).

## Lokalna Strategia Rozwoju dla obszaru LGD Zielony Pierścień Tarnowa

**Tabela: Struktura wieku mieszkańców obszaru LGD**

| Grupa wiekowa                                 | Liczba w LGD | %    | Polska Wieś |
|---|--------------|------|-------------|
| ludność w wieku przedprodukcyjnym (do 17 lat) | 19 809       | 23,5 | 22,63       |
| ludność w wieku produkcyjnym                  | 52 046       | 61,5 | 61,92       |
| ludność w wieku poprodukcyjnym                | 12 293       | 15   | 15,45       |

*Źródło: BDR, dane za rok 2006*

Jak widać na dokonany zestawieniu wskaźniki liczby ludności LGD i Polski wiejskiej w kategoriach wieku – przedprodukcyjnego, produkcyjnego i poprodukcyjnego są bardzo podobne.

**Tabela: Zatrudnienie w rolnictwie**

| Osoby pracujące                                       | Lisia Góra | Skrzyszów | Wietrzychowice | Tarnów | Żabno  | Wierzchosławice | Obszar LGD |
|---|------------|-----------|----------------|--------|--------|-----------------|------------|
| Ogółem  | 7 372      | 7 355     | 1 468          | 12 473 | 10 607 | 6 005           | 45 280     |
| Praca poza rolnictwem, najemna                        | 3 074      | 3 209     | 592            | 5 814  | 4 037  | 2 612           | 19 338     |
| Praca poza rolnictwem, na rachunek własny lub z najmu | 252        | 365       | 76             | 759    | 390    | 177             | 2 019      |
| Praca w rolnictwie                                    | 752        | 619       | 563            | 497    | 1 077  | 364             | 3 872      |

*Źródło: BDR, dane za rok 2006*

### Podmioty gospodarcze

Tabela poniższa przedstawia zestawienie dotyczące zarówno podmiotów gospodarczych na terenie LGD jak i rodzajów prowadzonej działalności.

Z poniższego zestawienia wynika, iż wskaźnik przedsiębiorczości dla tego obszaru wynosi 46,5 i jest niższy niż dla obszarów wiejskich Polski, który wynosi 60,31.

**Tabela: Podmioty gospodarcze na terenie LGD**

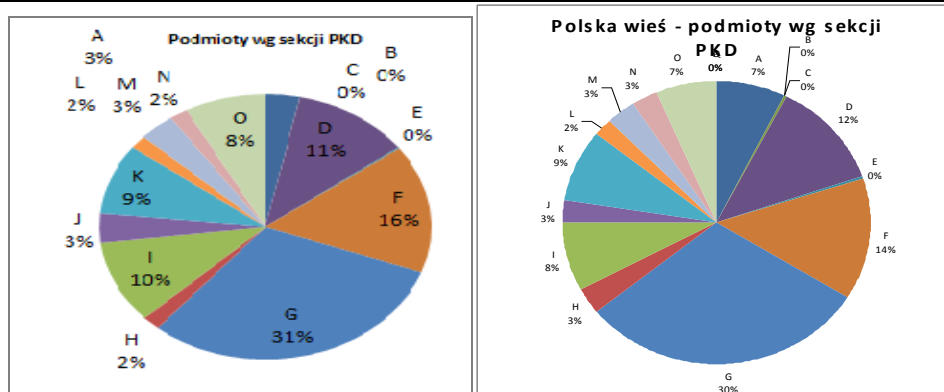
| Podmioty gospodarcze 2007          | LGD   | Lisia Góra | Skrzyszów | Tarnów | Wietrzychowice | Żabno | Wierzchosławice |
|------------------------------------|-------|------------|-----------|--------|----------------|-------|-----------------|
| <b>Podmioty ogółem</b>             | 3 910 | 556        | 673       | 1 360  | 124            | 786   | 411             |
| A Rolnictwo, łowiectwo i leśnictwo | 133   | 22         | 18        | 40     | 7              | 23    | 23              |
| B Rybactwo                         | 1     | 0          | 0         | 0      | 0              | 0     | 1               |
| C Górnictwo                        | 1     | 0          | 0         | 0      | 0              | 0     | 1               |

## Lokalna Strategia Rozwoju dla obszaru LGD Zielony Pierścień Tarnowa

|   |      |     |     |     |    |     |     |
|---|------|-----|-----|-----|----|-----|-----|
| D Przetwórstwo przemysłowe  | 439  | 61  | 81  | 139 | 13 | 100 | 45  |
| E Wytwarzanie i zaopatrywanie w energię elektryczną, gaz i wodę   | 6    | 1   | 0   | 2   | 1  | 2   | 0   |
| F -Budownictwo  | 597  | 85  | 100 | 199 | 28 | 128 | 57  |
| G -Handel hurtowy i detaliczny; naprawa pojazdów samochodowych, motocykli oraz artykułów użytku osobistego i domowego | 1179 | 144 | 204 | 452 | 25 | 234 | 120 |
| H -Hotele i restauracje   | 66   | 13  | 14  | 17  | 2  | 14  | 6   |
| I-Transport, gospodarka magazynowa i łączność   | 383  | 70  | 94  | 120 | 8  | 62  | 29  |
| J- Pośrednictwo finansowe   | 136  | 22  | 24  | 43  | 3  | 31  | 13  |
| K- Obsługa nieruchomości, wynajem i usługi związane z prowadzeniem działalności gospodarczej                          | 330  | 43  | 54  | 140 | 4  | 54  | 35  |
| L-Administracja publiczna i obrona narodowa; obowiązkowe ubezpieczenia społeczne i powszechne ubezpieczenie zdrowotne | 65   | 13  | 7   | 9   | 10 | 16  | 10  |
| M-Edukacja  | 131  | 24  | 21  | 32  | 6  | 39  | 9   |
| N- Ochrona zdrowia i pomoc społeczna  | 130  | 0   | 20  | 71  | 3  | 25  | 11  |
| O- Działalność usługowa, komunalna, społeczna i indywidualna, pozostała   | 313  | 58  | 36  | 96  | 14 | 58  | 51  |
| P- gospodarstwa domowe zatrudniające pracowników  | 0    | 0   | 0   | 0   | 0  | 0   | 0   |
| Q- Organizacje i zespoły eksterytorialne  | 0    | 0   | 0   | 0   | 0  | 0   | 0   |

Źródło: BDR, dane za rok 2006

### Wykres: Podmioty Gospodarcze wg sekcji PKD



Źródło: BDR, dane za rok 2006

Jak widać z graficznego porównania na terenie LGD struktura rodzajów działalności pokrywa się ze strukturą i rodzajem działalności wg. danych Polskiej Wsi.

Największą dynamikę rozwojową w gospodarce obszaru wykazuje sektor handlu, usług, a nawet produkcji w tym rolniczej. Drobna wytwórczość i usługi to praktycznie główny kierunek rozwoju gospodarczego obszaru, dający dochody finansowe.

Ilość spółek handlowych z udziałem kapitału zagranicznego (publicznych i prywatnych) wynosi 16, co stanowi 0,37 % wszystkich podmiotów gospodarczych. Dla porównania Polska wieś ma 1% podmiotów zagranicznych.

### Szkolnictwo, wykształcenie

W gminach powiatu tarnowskiego, na terenie, którego leży LGD „Zielony Pierścień Tarnowa” podobnie jak i w całym kraju obserwowana jest od kilku lat, tendencja spadkowa liczby urodzeń, która w znacznym stopniu determinuje poziom rozwoju oświaty. Starostwo opracowało strategię oświatową oraz określiło główne cele polityki edukacyjnej. Zawiera ona następujące założenia: racjonalizacja sieci szkół, wprowadzenie nowych kierunków kształcenia, zmiany zasad organizacji szkół (utworzenie zespołów), podnoszenie poziomu procesu dydaktycznego, wzrost kwalifikacji kadry pedagogicznej, zorganizowanie systemu doskonalenia zawodowego nauczycieli, rozwój i modernizację bazy materialnej szkół i placówek, zapewnienie bezpiecznego otoczenia dla uczniów i nauczycieli, wspieranie

rozwoju kultury fizycznej, stworzenie systemu wychowania i opieki (stypendia), udział młodzieży w szeroko pojętej kulturze, wspomaganie uczniów w planowaniu kariery zawodowej, organizowanie wymiany międzynarodowej.

**Tabela: szkolnictwo na obszarze LGD**

| Nazwa Gminy                      | Przedszkola  | Szkoły podstawowe | Gimnazja     |
|----------------------------------|--------------|-------------------|--------------|
| Lisia Góra                       | 6            | 11                | 4            |
| Skrzyszów                        | 3            | 7                 | 3            |
| Wietrzychowice                   | 2            | 6                 | 1            |
| Żabno                            | 9            | 11                | 4            |
| Tarnów                           | 6            | 12                | 4            |
| Wierzchosławice                  | 1            | 7                 | 1            |
| Razem w LGD                      | <b>27</b>    | <b>54</b>         | <b>17</b>    |
| Powiat tarnowski                 | 49           | 135               | 47           |
| <b>Średnio na mieszkańca LGD</b> | <b>3 108</b> | <b>1 554</b>      | <b>4 937</b> |

## Lokalna Strategia Rozwoju dla obszaru LGD Zielony Pierścień Tarnowa

|                                 |       |       |       |
|---------------------------------|-------|-------|-------|
| Średnia liczba – Polska Wiejska | 5 747 | 1 504 | 4 357 |
|---------------------------------|-------|-------|-------|

Źródło: BDR, dane za rok 2006

Z powyższego zestawienia widać, że sytuacji obszaru LGD jeśli chodzi o liczbę przedszkoli w przeliczeniu na 1 mieszkańca jest korzystna. W przypadku szkół podstawowych oraz gimnazjów liczby osób przypadające na szkołę są bardzo zbliżone.

### Kultura

Kultura aby mogła się rozwijać na danym terenie musi mieć zapewnione zaplecze infrastrukturalne, które wg. danych rozwija się i zwiększa. Na terenie LGD najwięcej placówek kultury posiada gmina Żabno - 14.

W obszarze LGD funkcjonuje 6 Gminnych Ośrodków Kultury, które są animatorami kultury w obszarze. Proponują korzystanie oferty kulturalnej, edukacyjnej i rekreacyjnej. Oferta programowa GOK jest bardzo zróżnicowana, co pozwala wszystkim zainteresowanym wybrać dla siebie coś interesującego. Ośrodki organizują m.in. następujące imprezy kulturalne:

- Konkursy o różnorodnej tematyce kierowane do różnych grup społecznych,
- Turnieje adresowane zwłaszcza do dzieci i młodzieży,
- Programy edukacyjne i spektakle teatralne,
- Festyny, imprezy plenerowe,
- Koncerty artystów profesjonalnych,
- Koncerty zespołów amatorskich ludowych,
- Święto Karpia Wierzchosławickiego, organizowane jesienią, w czasie którego tysiące ludzi nie tylko z terenu gminy – ale również z innych miejsc Polski i Europy bawi się na koncertach, bierze udział w występach znanych kabaretów, korzysta z atrakcji wesołego miasteczka.

W obszarze funkcjonuje 27 bibliotek i filii. W obszarze jest jedno kino (Żabno), wydawane są cztery gazety lokalne: Nowa Gazeta Żabińska, Głos Lisiej Góry, kwartalnik społeczno-kulturalny Ziemia Wietrzychowska, Ziemia Wierzchosławicka.

Wiele sławy obszarowi przysporzyły takie zespoły jak: Zespół Pieśni i Tańca „Swojacy” z Wierzchosławic, Zespół Folklorystyczny "Otfinowianie", Dziecięcy Zespół Taneczny "Kik", Dziecięcy Zespół Taneczny "Afro". Animatorami życia kulturalnego są również Koła Gospodyń wiejskich (np. w Woli Rzędzińskiej), Ochotnicze Straże Pożarne czy Ludowe Kluby Sportowe.

Każdego roku tradycje z lat pięćdziesiątych kultywuje grupa kołędnicza "Śmigianie" oraz kapela Rodziny Wenców z Lisiej Góry. Prawie w każdej wsi obszaru są „Domy Ludowe”, które są miejscem spotkań mieszkańców, imprez kulturalnych i.in.

### Organizacje pozarządowe

Ilość fundacji i stowarzyszeń zarejestrowanych w systemie REGON na obszarze LGD wynosi 170, co stanowi 2% wszystkich podmiotów. Polska wieś ma wskaźnik – 2,03%.

Wiele organizacji pozarządowych ma na celu wspieranie rozwoju obszaru, promocji kultury, zwyczajów oraz wspierania jego mieszkańców. Są to m.in. Stowarzyszenie Rozwoju Wsi Wilkowice, Stowarzyszenie Rozwoju Wsi Przemysławie i Pasieka Otfinowa, Stowarzyszenie

## Lokalna Strategia Rozwoju dla obszaru LGD Zielony Pierścień Tarnowa

Na Rzecz Rozwoju Łęgu Tarnowskiego „Jedność”, Klub Abstynenta „Nadzieja”, Stowarzyszenie Oświatowe „Dwudniaki” w Wierzchosławicach.

### Sport

Na terenie powiatu tarnowskiego utworzony został w 2005 roku Powiatowy Szkolny Związek Sportowy, który skupia organizacje z poszczególnych gmin LGD.

W porozumieniu z gminnymi organizatorami sportu corocznie realizuje się kalendarz zawodów sportowych w kategorii: Igrzyska Młodzieży Szkolnej (szkoły podstawowe), i Gimnazjady Młodzieży (gimnazja) oraz Licealiada na terenie powiatu.

W obszarze znajdują się trzy pełnowymiarowe, nowoczesne sale gimnastyczne, będące dumą mieszkańców (Żabno, Skrzyszów, Wierzchosławice) oraz specjalistyczny basen rehabilitacyjny w Wierzchosławicach. W obszarze działa kilkanaście klubów sportowych, głównie piłkarskich, posiadających własne stadiony. Obszar posiada kilkadziesiąt kilometrów wytyczonych ścieżek rowerowych. np. szlak rowerowy ze Skrzyszowa do Trzemeśnej oraz na Świniogórę dł. 27 km Podstawowym miejscem rekreacji obszaru jest rzeka Dunajec. W okresie letnim jest on atrakcyjnym miejscem dla całych rodzin. Zalew w Podlesiu Dębowym dzięki sąsiedztwu lasów i łąk, czystości wody i plaży jest znany w całym regionie. Znajdują się tam: strzeżone kąpielisko, wypożyczalnia sprzętu wodnego, camping. Na gości czeka ją 25 gospodarstw agroturystycznych. Na uwagę zasługuje Ośrodek Jazdy Konnej "Furioso" w Starych Żukowicach. Na amatorów tenisa czeka Ośrodek Sportowo- Tenisowy w Żabnie.

### Tab. Stan infrastruktury sportowej

|                      | Gmina z największą ilością             | Liczba | Ogółem |
|----------------------|--|--------|--------|
| Boiska do siatkówki  | Wierzchosławice                        | 10     | 21     |
| Boiska do koszykówki | Żabno                                  | 4      | 11     |
| Boiska do nożnej     | Wierzchosławice                        | 10     | 38     |
| Hale sportowe        | Żabno                                  | 2      | 5      |
| Pływalnie            | Żabno, Wietrzychowice, Wierzchosławice | 3      | 3      |
| Korty tenisowe       | Lisia Góra, Wierzchosławice            | 3      | 8      |

Źródło: opracowanie własne

### Turystyka

W tabeli podano dane z BDR GUS za rok 2007. Dane pochodzą tylko z 1 obiektu w gminie Tarnów.

| Turystyka          | LGD   | Wskaźnik na 1000 mieszkańców |
|--------------------|-------|------------------------------|
| ilość turystów     | 8581  | 11,7                         |
| w tym zagraniczni  | 1394  | 1,9                          |
| udzielone noclegi  | 11817 | 16,1                         |
| w tym zagranicznym | 1665  | 2,3                          |
| miejsca noclegowe  | 73    | 0,1                          |
| w tym całoroczne   | 73    | 0,1                          |

*Źródło: opracowanie własne*

Ośrodek konny ROLESKI Ranch działa od 2005 roku i jest w ciągłej rozbudowie. Docelowo w ROLESKI Ranch są komfortowe stajnie dla ok. 60 koni, hala ujeżdżeniowa o wymiarach 30x80 z miejscami dla około 800 widzów, komfortowe pokoje gościnne oraz infrastruktura konieczna do organizacji zawodów westernowych, treningu i hodowli koni, jak również do miłego, aktywnego i rodzinnego spędzenia czasu przez naszych gości. Do tej infrastruktury zaliczyć można zadaszony round pen, karuzelę dla koni, przestronne pastwiska, restaurację z torem do kręgli, treningowy tor do golfa, terenowy tor dla quadów, basen zewnętrzny, plac zabaw dla dzieci oraz możliwość jazdy na segway. Na terenie „Wioski jeździeckiej” w Starych Żukowicach działają także ośrodki jeździeckie: Ranczo Palomino oraz Furioso, a także kwatery agroturystyczne np. „Jaś i Małgosia”. Teren działania LGD obfituje w liczne obiekty świadczące usługi agroturystyczne, szczególnie obszar Lisiej Góry i Wierzchosławic ma szeroką ofertę noclegowo-wypoczynkową.

### Szlaki rowerowe na terenie LGD

Od maja do listopada 2006 r. zrealizowano projekt pod nazwą „Zwiększenie atrakcyjności turystycznej Powiatu Tarnowskiego”, zrealizowany dzięki dofinansowaniu UE, ze środków Europejskiego Funduszu Rozwoju Regionalnego. W regionie tarnowskim jest wytyczonych 25 szlaków rowerowych o długości ponad 630 km. Są to szlaki zarówno górskie - 16 z tego 5 bierze początek w Tarnowie, jak i nizinne - 9 z tego 5 bierze początek w Tarnowie.

Pętla Skrzyszów- Początek trasy w Skrzyszowie pod pomnikiem poległych za ojczyznę, 27 km trasy o różnym ukształtowaniu, przejechanie nią to głównie poznanie przyrody i małych atrakcji tego terenu jak np. przydrożne krzyże.

### **Ochrona zdrowia i opieka społeczna**

Na analizowanym obszarze działa w sumie 15 przychodni, ośrodków zdrowia lub poradni oraz 18 aptek.

Ze specjalistycznych porad i usług medycznych mieszkańcy LGD korzystają w przychodniach w Tarnowie.

W każdej gminie działa Komisja ds. Rozwiązywania Problemów Alkoholowych, natomiast przy niektórych działają również Punkty Konsultacyjne dla rodzin z problemami alkoholowymi oraz doznających przemocy.

W ramach struktury Powiatowego Centrum Pomocy Rodzinie w Tarnowie został powołany Punkt Interwencji Kryzysowej w Jadownikach Mokrych w ilości 10 miejsc czynny całą dobę, zapewniający bazę noclegową, opiekę wychowawczą i psychologiczną.

Od 2000 roku na zasadach porozumienia zawartego pomiędzy Powiatem Tarnowskim, a Gminą Lisia Góra – funkcjonuje Środowiskowy Dom Samopomocy dla osób z zaburzeniami psychicznymi na 27 miejsc w Lisiej Górze. Również w Lisiej Górze w 2000 roku utworzone zostało Mieszkanie Chronione na 2 miejsca z przeznaczeniem dla osób z zaburzeniami psychicznymi, opuszczających placówki opiekuńczo – wychowawcze, resocjalizacyjne, zakłady dla nieletnich i rodziny zastępcze.

Na terenie LGD znajdują się 3 Domy Pomocy społecznej - w gminie Żabno oraz Wietrzychowicach.

### **Infrastruktura techniczna**

#### Sieć komunikacyjna



## Lokalna Strategia Rozwoju dla obszaru LGD Zielony Pierścień Tarnowa

Obszar objęty LGD jest położony na skrzyżowaniu dwóch ważnych szlaków komunikacyjnych drogi E-4 (Kraków – Rzeszów) oraz drogi 73 (Tarnów-Warszawa).

W obszarze znajduje się lotnisko dla awionetek i samolotów sportowych. Centrum obszaru (Żabno) połączone jest z Tarnowem linią kolejową. Do każdej miejscowości obszaru dociera komunikacja PKS lub prywatni przewoźnicy.

### Sieć wodociągowa, kanalizacyjna

Cały obszar LGD jest zaopatrzony w energię elektryczną, sieć gazową oraz infrastrukturę wodno- ściekową.

**Tabela: wyposażenie obszaru LGD w sieć wodociągową, kanalizacyjną i gazową**

| Sieć rozdzielcza na 100 km <sup>2</sup> | Lisia Góra | Skrzyszów | Wietrzycho wice | Tarnów | Żabno | Wierzchosławice |
|---|------------|-----------|-----------------|--------|-------|-----------------|
| sieć wodociągowa                        | 137,9      | 71,5      | 115,1           | 206,4  | 294,7 | 126,8           |
| sieć kanalizacyjna                      | 60         | 68,2      | 1               | 149,7  | 87,8  | 188             |
| sieć gazowa                             | 126        | 166,3     | 132,9           | 294,7  | 195,6 | 99,5            |

*Źródło: BDR, dane za rok 2006*

### Zagospodarowanie odpadów

Obszar nie posiada na swoim terenie własnego wysypiska śmieci. Odpady są wywożone na wysypisko odpadów komunalnych w Tarnowie - Krzyżu. We wszystkich sołectwach obszaru funkcjonuje system selektywnej zbiorki odpadów. Odpady są sortowane: stłuczka szklana sprzedawana do hut szkła a plastik, który zbierany jest z pięciu gmin przez prywatnego przedsiębiorcę zostaje prasowany i również sprzedawany.

## 4) Specyfika obszaru

- „Zielony Pierścień Tarnowa”- gminy tworzące LGD poprzez swoje położenie utworzyły „pierścień” wokół miasta Tarnowa, w którym znajdują się liczne szlaki turystyczne, szczególnie rowerowe, a także atrakcyjne zbiorniki wodne służące rekreacji.

Takie położenie zintegrowanych gmin tworzy dla nich nowe zadanie – bycia zapleczem rekreacyjnym dla mieszkańców tego miasta. Ważnym elementem tego terenu jest również ukształtowanie terenu- niewielkie wzniesienia, płaskie przestrzenie, pozwalające na rozwój spacerowych i rowerowych szlaków turystycznych. Rozwijająca się turystyka weekendowa i aktywna jest w większości turystyką rodzinną. Wiąże się z takimi jej formami jak spacer, zwiedzanie obiektów przyrodniczo-kulturowych danej okolicy oraz jazda na rowerze czy jeśli są do tego stworzone możliwości jazda konna.

Ta specyfika zdecydowanie wskazuje kierunek rozwoju tego regionu - więcej szlaków spacerowych, rowerowych wraz z całym zapleczem typu wypożyczalnie czy punkty naprawy rowerów, szlaków i atrakcji konnych oraz terenów zagospodarowanych pod rekreację typu- miejsca na ogniska, zadaszone miejsca odpoczynku, ławeczki.

Na terenie znajdują się już kilka szlaków rowerowych mających początki w Tarnowie, a wychodzących poza jego teren.

Znajdują się tu również tereny wodne - kąpieliska, gdzie w okresie letnim wypoczywa tysiące turystów. To także ważny element, który winien być włączony w system budowania atrakcji turystycznych obszaru LGD.

Jeśli chodzi o atrakcję związaną z końmi to na pewno warto wspomnieć o **Wiosce Jeździeckiej w Starych Żukowicach** w tym o hodowli Koni Rasy American Quarter Horse oraz o międzynarodowych zawodach w reiningu odbywających się w Roleski Ranch, oraz o międzynarodowych zawodach w Sportowych Rajdach Konnych w Ranczo Palomino. Roleski Ranch to jeden z największych w Polsce ośrodków jazdy konnej w stylu western.

- **Miejsca kultu religijnego oraz bogata historia obszaru** - Region tarnowski na terenie którego znajduje się LGD pełen jest miejsc kultu świętych. Łaski, których doświadczają wierni udokumentowane są nie tylko ich ustnymi przekazami, lecz także oficjalnie potwierdzone przez komisje biskupie. Jest to także obszar o niezwykle bogatej historii, sięgającej epoki brązu (pierwsze odkryte i poświęcone ślady osadnictwa na tych terenach), a także kolebka polskiego ruchu ludowego, związana z postacią wójta Wierzchosławic, posła i trzykrotnego premiera II RP.

W powiecie tarnowskim znajduje się kilka sanktuariów w tym w samym Tarnowie - trzy sanktuaria maryjne. **Sanktuarium w Odporyszowie** już od ponad 400 lat jest królestwem Maryi czczonej w Obrazie Matki Bożej Odporyszowskiej. Jej wizerunek trafił do miejscowego kościoła w 1570 r. Od tamtej pory nie ustaje sława Odporyszowskiej Pani, jako cudownej opiekunki i skutecznej wstawienniczki u Boga. Źródło, które trysnęło z miejsca wskazanego przez Matkę Bożą, ratując życie spragnionych żołnierzy istnieje do dziś. Jego wodzie wiele osób zawdzięcza swoje zdrowie. Jednym z ważnych miejsc dla tutejszej społeczności jest **Izba Pontyfikatu Jana Pawła II i posługi nuncjusza apostolskiego w Jadownikach Mokrych**. W otwartej 28. 08. 2008, izbie znalazły się narty Jana Pawła II, pióro nuncjusza apostolskiego, którym podpisał Konkordat. Upamiętnia ona pontyfikat Jana Pawła II, oraz posługę nuncjusza apostolskiego abp. Józefa Kowalczyka, który pochodzi z tej miejscowości.

Z kolei z osobą **Wincentego Witosa** związane są przede wszystkim Wierzchosławice, tutaj znajduje się jego grobowiec, a także muzeum poświęcone jego osobie. Tutaj także – w gruntownie zmodernizowanym obiekcie Dawny budynek Uniwersytetu Ludowego w Wierzchosławicach znajduje się nowoczesny kompleks Centrum Kultury Wsi Polskiej ze zmodernizowanymi obiektami sportowo-rekreacyjnymi.

- **Słabe zaplecze kulturalno-rekreacyjne terenów podmiejskich** - występuje w terenach miejscowości zlokalizowanych w pobliżu dużych miast.

Taki obszar charakteryzuje mniejsza ilość instytucji kultury i obiektów rekreacyjno-sportowych oraz innych usług dla ludności wynikająca z jednej strony z rosnącej liczby ludności tych obszarów (świadczy o tym zarówno wysoki wskaźnik migracji, jak i wyższy wskaźnik niż średnio w obszarach wiejskich w Polsce przyrostu naturalnego), a drugiej strony z faktu, że wiele instytucji kultury i innych związanych z obsługą ludności znajduje się w dużym mieście i jego miastach satelickich – Tarnowie, Dębicy, Dąbrowie Tarnowskiej. Małe inwestycje typu place zabaw czy mała infrastruktura turystyczna, możliwe są do zrealizowania w dość szybkim czasie, duże wymagać jednak będą większych nakładów finansowych i czasu. Jest to bardzo ważny element tworzenia zagospodarowania przestrzeni społecznej, ponieważ służą ludziom młodym (ta grupa osiedla się w tych terenach głównie), rodzinom, a szczególnie dzieciom.

- **„Tarnowski Smak – bogactwo produktów kulinarnych”**, taka marka jest przygotowana dla specjalów z tego regionu - domowych przetworów, soków, kompotów, dżemów.



Coraz więcej osób, które nie chcą kupować chemicznie przetworzonych owoców i warzyw postanawia tak jak ich rodzice, dziadkowie przygotować samemu słoiki pełne zdrowia. Logo "Tarnowski Smak" od wiosny jest jednym z elementów promocyjnych Tarnowa. Pod tym hasłem w tarnowskich restauracjach, kawiarniach, pubach można napić się wyjątkowej herbaty "Tarninówki - przygotowanej z owoców tarniny. Nazwa miasta Tarnów według kronikarza Jana Długosza pochodzi właśnie od krzewów tarniny, gęsto porastających górę

św. Marcina.

Wszystkie projekty i pomysły, które będą dotyczyły produktów lokalnych w ramach przedsięwzięcia „Tarnowski Smak” mogą liczyć na wsparcie instytucji – tarnowskiego Centrum Informacji, Urzędu Miasta Tarnowa oraz posługiwać się wypracowaną już marką „Tarnowski Smak”. Ze strony można pobrać etykiety na przetwory "Tarnowski Smak". W domu można je wydrukować na drukarce na papierze samoprzylepnym. Do wyboru jest 10 etykiet: Sok, Dżem, Syrop, Kompot, Sałatka, Ogórki kiszane, Ogórki konserwowe, Nalewka, Wino, puste do wypełnienia.

Warto zwrócić także uwagę na coraz popularniejszego „karpia wierzchosławickiego”, który z wolna staje się markowym produktem tego obszaru.

- **Niski wskaźnik przedsiębiorczości”** - wskaźnik ten dla tego obszaru wynosi 47,91 podmiotów gospodarczych na 1000 mieszkańców i jest niższy niż od analogicznego wskaźnika dla obszarów wiejskich Polski, który wynosi 60,31.

- **Promocja rozwiązań ekologicznych i ochrona dziedzictwa przyrodniczego**

Gminy leżące na obszarze działania LGD chcą się rozwijać w oparciu o posiadane bogate zasoby przyrodnicze i krajobrazowe. Warunkiem atrakcyjności takiej oferty jest dbałość o jakość środowiska przyrodniczego, w tym harmonizacja rozwoju gospodarczego i społecznego z ochroną walorów środowiskowych. Stąd w ramach *Strategii* winny być promowane działania związane z:

- ochroną dziedzictwa przyrodniczego i racjonalnym wykorzystaniem zasobów przyrody;
- zrównoważonym wykorzystaniem materiałów, wody i energii;
- dalszą poprawę jakości środowiska i bezpieczeństwa ekologicznego, a także promocją alternatywnych, odnawialnych źródeł energii.

Podejmowane działania i realizowane projekty winny nie tylko w sposób bezpośredni przyczyniać się do osiągnięcia powyższych celów, ale poprzez ich realizacje wpływać także na zwiększenia świadomości ekologicznej społeczeństwa.

### 3. Analiza SWOT dla obszaru objętego LSR, wnioski wynikające z przeprowadzonej analizy.

Podczas warsztatów w dniu 9 września w Szkole Podstawowej w Skrzyszowie dokonano weryfikacji Analizy SWOT zawartej w ZSRW.

W wyniku przeprowadzonej ewaluacji własnej (zakończonyj w roku 2011 oraz zaktualizowanej w roku 2012), a także w oparciu o ustalenia przyjęte w trakcie spotkań

konsultacyjnych (zorganizowanych w dniach: 07.05.2012 oraz 26.06.2012), konsultacji społecznych (od 26.06.2012 do 10.07.2012) oraz na podstawie wyników ankiet otrzymanych od beneficjentów, analiza SWOT została ponownie zweryfikowana i uszczegółowiona w następujących punktach:

- w części pn: „*Mocne strony* „, zdiagnozowano nowy element tj. „ **12. Odnawialne źródła energii - farma fotowoltaiczna w Wierzchosławicach**”,
- w części pn: „*Słabe strony*” wyodrębniono nowy zakres pn:” **9. Niski poziom wykorzystania odnawialnych źródeł energii oraz rozwiązań związanych z uzyskaniem efektywności energetycznej**”,
- w części pn: „*Szanse*” dodano dwa nowe elementy tj.:” **7. Rosnące zapotrzebowanie na rozwiązania przyczyniające się do ograniczenia zapotrzebowania na energię elektryczną lub jej efektywniejszego wykorzystania**” oraz **8. Poprawa estetyki obszarów wiejskich.**”

**Tab. Zaktualizowana analiza SWOT dla obszaru LGD**

| Mocne strony  | Słabe strony  |
|---|---|
| <ol style="list-style-type: none"> <li>1. Położenie geograficzne – niedaleka odległość od Tarnowa, także niedaleko od Krakowa;</li> <li>2. Możliwości, potencjał regionu w zakresie stworzenia bazy rekreacyjno – wypoczynkowej, liczne obiekty sportowe;</li> <li>3. Położenie przy lub w niewielkiej odległości od tras tranzytowych – autostrady A4 z węzłem z drogą krajową;</li> <li>4. Dunajec i promy;</li> <li>5. Zintegrowany z m. Tarnów system ścieżek rowerowych;</li> <li>6. Polepszająca się infrastruktura techniczna;</li> <li>7. Tereny budowlane;</li> <li>8. Zasoby dziedzictwa kulturowo-przyrodniczego;</li> <li>9. Wyeksploatowane zbiorniki wodne po wyeksploatowanych żwirowiskach jako potencjał produktu turystycznego (np. zbiornik Niwki);</li> <li>10. Atrakcje regionalne, w tym np. Karp z Wierzchosławic;</li> <li>11. Dziedzictwo historyczne: ruch ludowy zapoczątkowany w Wierzchosławicach przez Wincentego Witosa.</li> <li>12. <b>Odnawialne źródła energii - farma fotowoltaiczna w Wierzchosławicach</b>”.</li> </ol> | <ol style="list-style-type: none"> <li>1. Słaba infrastruktura dla aktywnego spędzania wolnego czasu;</li> <li>2. Obszar nie ma zbyt dobrej promocji popularnych imprez, wydarzeń przyciągających turystów;</li> <li>3. Brak koordynacji, spójności działań w zakresie rozwoju regionalnego;</li> <li>4. Brak rozpoznawalnej marki obszaru, nie posiada on cech uplasowanych w świadomości potencjalnych turystów;</li> <li>5. Brak określonych i wypromowanych produktów lokalnych kojarzonych z regionem;</li> <li>6. Niski poziom przedsiębiorczości na części obszaru;</li> <li>7. Niska aktywność społeczna mieszkańców, słaba komunikacja;</li> <li>8. Zły stan infrastruktury drogowej;</li> <li>9. <b>Niski poziom wykorzystania odnawialnych źródeł energii oraz rozwiązań związanych z uzyskaniem efektywności energetycznej</b></li> </ol> |
| Szanse  | Zagrożenia  |
|   |   |

## Lokalna Strategia Rozwoju dla obszaru LGD Zielony Pierścień Tarnowa

|  |   |
|--|---|
| <ol style="list-style-type: none"> <li>1. Fundusze unijne, w tym także środków przeznaczonych na Program Leader+;</li> <li>2. EURO 2012 m.in. budowa autostrady A4 i modernizacja dróg krajowych;</li> <li>3. Trend osiedlania się na terenach podmiejskich i wiejskich;</li> <li>4. Zmiany w zwyczajach nabywczych i stylach życia konsumentów – np. trend korzystania z częstych, aktywnych form wypoczynku, lepszej żywności;</li> <li>5. Rozwój gospodarczy Polski i spadek bezrobocia;</li> <li>6. Rosnące zapotrzebowanie na odnawialne źródła energii.</li> <li>7. <b>Rosnące zapotrzebowanie na rozwiązania przyczyniające się do ograniczenia zapotrzebowania na energię elektryczną lub jej efektywniejszego wykorzystania.</b></li> <li>8. <b>Poprawa estetyki obszarów wiejskich.</b></li> </ol> | <ol style="list-style-type: none"> <li>1. Coraz atrakcyjniejsza oferta rekreacyjno-wypoczynkowa konkurencyjnych regionów;</li> <li>2. Szkodliwe oddziaływanie na środowisko zakładów przemysłowych (np. Zakłady Azotowe) oraz wzmożonego ruchu na trasach tranzytowych;</li> <li>3. Niska konkurencyjność rolnictwa w Polsce;</li> <li>4. Niestabilność w zakresie legislacji, szczególnie ustaw dotyczących zagospodarowania przestrzennego i samorządów;</li> <li>5. Niestabilny system finansowania samorządów.</li> </ol> |
|--|---|

### Wnioski z zaktualizowanej analizy SWOT

Wnioskowane z zaktualizowanej analizy SWOT kierunki działań (cele tych działań) LSR (pokazane w tabeli poniżej) wynikają z tego, aby:

- wykorzystać i zachować Mocne Strony
- zlikwidować Słabe Strony
- wykorzystać Szanse
- uniknąć Zagrożeń.

| Elementy Analizy SWOT  | Wnioskowane kierunki działania (cele tych działań)              |
|--|---|
| <p>M-2 Możliwości, potencjał regionu w zakresie stworzenia bazy rekreacyjno – wypoczynkowej, liczne obiekty sportowe;</p> <p>M-4 Dunajec i promy;</p> <p>M-5 Zintegrowany z m. Tarnów system ścieżek rowerowych;</p> <p>M-6 Polepszająca się infrastruktura techniczna;</p> <p>S-4 Brak rozpoznawalnej marki obszaru, nie posiada on cech uplasowanych w świadomości potencjalnych turystów;</p> <p>S-5 Brak określonych i wypromowanych produktów lokalnych kojarzonych z regionem;</p> <p>SZ-4 Zmiany w zwyczajach nabywczych i stylach życia konsumentów – np. trend korzystania z częstych, aktywnych form wypoczynku, lepszej żywności.</p> | <p><b>1. Wykreowanie markowych produktów turystycznych.</b></p> |

|   |   |
|---|---|
| <p>S-3 Brak koordynacji, spójności działań w zakresie rozwoju regionalnego;<br/>                 S-4 Brak rozpoznawalnej marki obszaru, nie posiada on cech uplasowanych w świadomości potencjalnych turystów;<br/>                 S-5 Brak określonych i wypromowanych produktów lokalnych kojarzonych z regionem;<br/>                 Sz-4 Zmiany w zwyczajach nabywczych i stylach życia konsumentów – np. trend korzystania z częstych, aktywnych form wypoczynku, lepszej żywności;<br/>                 M-10 Atrakcje regionalne w tym np. Karp z Wierzchosławic.</p>           | <p><b>2. Wypromowanie produktów lokalnych, w tym zakresie żywności.</b></p> |
| <p>Z-1 Coraz atrakcyjniejsza oferta rekreacyjno-wypoczynkowa konkurencyjnych regionów;<br/>                 M-8 Zasoby dziedzictwa kulturowego;<br/>                 M-11 Dziedzictwo historyczne: ruch ludowy zapoczątkowany w Wierzchosławicach przez Wincentego Witosa.</p>  | <p><b>3. Ochrona dziedzictwa kulturowego</b></p>                            |
| <p>M-8 Zasoby dziedzictwa przyrodniczego;<br/>                 M-9 Wyeksponowane zbiorniki wodne po wyeksploatowanych żwirowiskach jako potencjał produktu turystycznego (np. zbiornik Niwki);<br/>                 M-10 Atrakcje regionalne, w tym np. Karp z Wierzchosławic;<br/>                 Z-2 Szkodliwe oddziaływanie na środowisko zakładów przemysłowych (np. Zakłady Azotowe) oraz wzmożonego ruchu na trasach tranzytowych.<br/> <b>M -12 Odnawialne źródła energii - farma fotowoltaiczna w Wierzchosławicach</b></p>  | <p><b>4. Ochrona dziedzictwa przyrodniczego</b></p>                         |
| <p>M-1 Położenie geograficzne – niedaleka odległość od Tarnowa, także niedaleko od Krakowa;<br/>                 M-3 Położenie przy lub w niewielkiej odległości od tras tranzytowych – autostrady A4 z węzłem z drogą krajową;<br/>                 M-6 Polepszająca się infrastruktura techniczna<br/>                 M-7 Tereny budowlane;<br/>                 Sz-5 Rozwój gospodarczy Polski i spadek bezrobocia;<br/>                 Sz-6 Rosnące zapotrzebowanie na odnawialne źródła energii;<br/>                 S-6 Niski poziom przedsiębiorczości na części obszaru.</p> | <p><b>5. Przyciąganie inwestorów i rozwój przedsiębiorczości.</b></p>       |

|  |   |
|--|---|
| <p>M-2 Możliwości, potencjał regionu w zakresie stworzenia bazy rekreacyjno – wypoczynkowej;<br/>                 S- 1 Słaba infrastruktura dla aktywnego spędzania wolnego czasu;<br/>                 Sz-3 Trend osiedlania się na terenach podmiejskich i wiejskich;<br/>                 Sz-4 Zmiany w zwyczajach nabywczych i stylach życia konsumentów – np. trend korzystania z częstych, aktywnych form wypoczynku, lepszej żywności;<br/>                 M-9 Wyeksponowane zbiorniki wodne po wyeksploatowanych żwirowiskach jako potencjał produktu turystycznego (np. zbiornik Niwki).</p> | <p><b>6. Edukacja i poprawa oferty spędzania wolnego czasu.</b></p> |
| <p><b>M-2 Możliwości, potencjał regionu w zakresie stworzenia bazy rekreacyjno – wypoczynkowej, liczne obiekty sportowe;</b><br/> <b>M-6 Polepszająca się infrastruktura techniczna;</b><br/> <b>M-8 Zasoby dziedzictwa kulturowego;</b><br/> <b>M-8 Zasoby dziedzictwa przyrodniczego;</b><br/> <b>S-8 Poprawa estetyki obszarów wiejskich.</b></p>   | <p><b>7. Poprawienie estetyki i rozwoju obszaru</b></p>             |

Wskazane jako wnioski z Analizy SWOT kierunki działań określono jako cele szczegółowe LSR, natomiast cele ogólne grupują po kilka celów szczegółowych tworząc „pomost” pomiędzy zaproponowaną wizją rozwoju obszaru, a celami szczegółowymi. Tak określone cele ogólne, grupujące cele szczegółowe w oczywisty sposób także wynikają z Analizy SWOT.

#### **4. Określenie celów ogólnych i szczegółowych LSR oraz wskazanie planowanych przedsięwzięć służących osiągnięciu poszczególnych celów szczegółowych w ramach, których będą realizowane operacje, zwanych dalej „przedsięwzięciami”**

##### Wizja

Podczas kolejnego spotkania związanego z budowaniem strategii LSR dla LGD jednym z pierwszych poruszanych zagadnień było skonkretyzowanie wizji. Podczas warsztatów wypracowano następującą wersję Wizji obszaru LGD:

**Obszar harmonijnej współpracy z prężnie rozwijającą się funkcją turystyczno-rekreacyjną i rolniczą szczególnie w części północnej obszaru, z atrakcyjnymi warunkami rozwoju przedsiębiorczości i dla zewnętrznych inwestycji gospodarczych z poszanowaniem środowiska oraz lokalnej tradycji i kultury, a także wysokiej estetyki miejscowości; obszarem posiadającym dobrą bazę sportową i edukacyjną, z dobrze rozwiniętą infrastrukturą drogową.**

W wyniku przeprowadzonej ewaluacji własnej oraz konsultacji społecznych (o których więcej w Rozdziale 11) zaplanowano: poszerzenie zakresu istniejącego przedsięwzięcia (przedsięwzięcie nr 4) oraz utworzenie nowego celu szczegółowego wraz z realizującym je przedsięwzięciem (cel szczegółowy nr 7 oraz przedsięwzięcie nr 7). W celu przedstawienia całości obszaru objętego LSR, zdecydowano o dopisaniu nowopowstałych : celu i przedsięwzięcia oraz rozszerzonego zakresu przedsięwzięcia do tabeli i opisów ukazujących aktualnie realizowane cele i przedsięwzięcia.

### **Cele ogólne:**

- I. Waloryzacja zasobów przyrodniczych i kulturowych.
- II. Poprawa jakości życia, w tym warunków zatrudnienia.

### **Cele szczegółowe:**

Cele szczegółowe określono w oparciu o analizę SWOT.

### ***Cele szczegółowe***

1. Wykreowanie markowych produktów turystycznych;
2. Wypromowanie produktów lokalnych, w tym zakresie żywności;
3. Ochrona dziedzictwa kulturowego;
4. Ochrona dziedzictwa przyrodniczego;
5. Przyciąganie inwestorów i rozwój przedsiębiorczości;
6. Edukacja i poprawa oferty spędzania wolnego czasu;
7. Poprawienie estetyki i rozwoju obszaru

Cele od 1 do 6 osiągnąć będą głównie poprzez projekty w ramach Działania 4.1 PROW., a w części także poprzez Działanie 4.31 PROW. Realizacji celów służyć będą też projekty współpracy w ramach Działania 4.2.1.

Nowy zakres zadań tj.: poszerzone przedsięwzięcie nr 4 oraz nowoutworzone: cel szczegółowy nr 7 oraz przedsięwzięcie nr 7 realizowane będą przede wszystkim poprzez działania 4.1 /413 PROW., a w części także poprzez Działanie 4.31 PROW.

Cele szczegółowe od 1 do 7 służą realizacji celów ogólnych w następujący sposób:

### **Cel ogólny I. Waloryzacja zasobów przyrodniczych i kulturowych.**

#### **Cele szczegółowe:**



1. Wykreowanie markowych produktów turystycznych
2. Wypromowanie produktów lokalnych, w tym zakresie żywności.
3. Ochrona dziedzictwa kulturowego
4. Ochrona dziedzictwa przyrodniczego

**Cel ogólny II. Poprawa jakości życia, w tym warunków zatrudnienia.**

**Cele szczegółowe:**

5. Przyciąganie inwestorów i rozwój przedsiębiorczości
6. Edukacja i poprawa oferty spędzania wolnego czasu
7. Poprawienie estetyki i rozwoju obszaru

**Przedsięwzięcia**

W oparciu o zgłoszone karty projektów, a także w oparciu o dyskusję podczas spotkań szkoleniowo-warsztatowych ostatecznie określono 6 przedsięwzięć.

Przedsięwzięcia te przyczyniać będą się głównie do osiągnięcia pierwszych pięciu celów, przy czym w tabeli poniżej wskazano, które przedsięwzięcia głównie, do których celów.

W oparciu o wyniki przeprowadzonej ewaluacji własnej oraz konsultacji społecznych (o których więcej w podrozdziale nr 11) zdecydowano o poszerzeniu zakresu istniejącego przedsięwzięcia nr 4 pn:” *Promocja rozwiązań ekologicznych i ochrona dziedzictwa przyrodniczego*” na :”***Promocja rozwiązań ekologicznych, w tym związanych z efektywnością energetyczną i ochrona dziedzictwa przyrodniczego***” oraz utworzeniu nowego przedsięwzięcia nr 7 pn:” ***Budowa i modernizacja infrastruktury publicznej i prywatnej***”, które realizować będzie nowopowstały cel szczegółowy nr 7 pn: „***Poprawienie estetyki i rozwoju obszaru***”.

Realizacja przedsięwzięć w ramach celów szczegółowych wyglądać zatem będzie następująco:

| Lp | Przedsięwzięcie  | Cele |   |   |   |   |   |   |
|----|--|------|---|---|---|---|---|---|
|    |  | 1    | 2 | 3 | 4 | 5 | 6 | 7 |
| 1  | Rowerem i konno wokół Tarnowa  | x    |   |   |   |   |   |   |
| 2  | Markowe produkty kulinarne   |      | x |   |   |   |   |   |
| 3  | Szlak pielgrzymkowy i historyczny  |      |   | x |   |   |   |   |
| 4  | Promocja rozwiązań ekologicznych, w tym związanych z efektywnością energetyczną i ochrona dziedzictwa przyrodniczego |      |   |   | x |   |   |   |
| 5  | Rozwój firm szansą rozwoju regionu   |      |   |   |   | x |   |   |
| 6  | Rekreacja, kultura i nauka dla dzieci i dorosłych  |      |   |   |   |   | x |   |
| 7  | Budowa i modernizacja infrastruktury publicznej i prywatnej  |      |   |   |   |   |   | x |



## Lokalna Strategia Rozwoju dla obszaru LGD Zielony Pierścień Tarnowa

Realizacja celów ogólnych, celów szczegółowych oraz przedsięwzięć, z uwzględnieniem poszerzonego zakresu przedsięwzięcia nr 4 oraz nowopowstałych: celu szczegółowego nr 7 oraz przedsięwzięcia nr 7 została opisana w formie tabeli pn: *Inicjatywa Leader: Schemat wizji, celów i przedsięwzięć* i przedstawia się następująco:

### Inicjatywa Leader: Schemat wizji, celów i przedsięwzięć

|                         |  |  |                                       |   |  |  |  |
|-------------------------|--|--|---------------------------------------|---|--|--|--|
| <b>Wizja</b>            | Obszar harmonijnej współpracy z prężnie rozwijającą się funkcją turystyczno-rekreacyjną i rolniczą szczególnie w części północnej obszaru, z atrakcyjnymi warunkami rozwoju przedsiębiorczości i dla zewnętrznych inwestycji gospodarczych z poszanowaniem środowiska oraz lokalnej tradycji i kultury, a także wysokiej estetyki miejscowości; obszarem posiadającym dobrą bazę sportową i edukacyjną, z dobrze rozwiniętą infrastrukturą drogową |  |                                       |   |  |  |  |
| <b>Cele ogólne</b>      | I. Waloryzacja zasobów przyrodniczych i kulturowych  |  |                                       |   | II. Poprawa jakości życia, w tym warunków zatrudnienia |  |  |
| <b>Cele szczegółowe</b> | 1. Wykreowanie markowych produktów turystycznych   | 2. Wypromowanie produktów lokalnych, w tym w zakresie żywności | 3. Ochrona dziedzictwa kulturowego    | 4. Ochrona dziedzictwa przyrodniczego   | 5. Przyciąganie inwestorów i rozwój przedsiębiorczości | 6. Edukacja i poprawa oferty spędzania wolnego czasu | 7. Poprawienie estetyki i rozwoju obszaru                      |
| <b>Przedsięwzięcia</b>  | 1. Rowerem i konno wokół Tarnowa-  | 2. Markowe produkty kulinarne                                  | 3. Szlak pielgrzymkowy i historyczny, | 4. Promocja rozwiązań ekologicznych, w tym związanych z efektywnością energetyczną i ochrona dziedzictwa przyrodniczego | 5. Rozwój firm szansą rozwoju regionu                  | 6. Rekreacja, kultura i nauka dla dzieci i dorosłych | 7. Budowa i modernizacja infrastruktury publicznej i prywatnej |

### *Przedsięwzięcia*

#### **1. Przedsięwzięcie: Rowerem i konno wokół Tarnowa**

Realizacja przedsięwzięcia przyczyni się przede wszystkim do osiągnięcia celu 1 - *Wykreowanie markowych produktów turystycznych.*

##### Przykładowe projekty:

- tworzenie nowych i modernizacja istniejących gospodarstw agroturystycznych;
- utworzenie nowych lub modernizacja istniejących przedsiębiorstw świadczących usługi turystyczne;
- budowa lub modernizacja obiektów publicznych służących rozwojowi turystyki, zakup takich obiektów np. na centrum informacji turystycznej;
- zagospodarowanie (odnowa) centrów wsi znajdujących się na szlakach turystycznych;
- zagospodarowanie miejsc związanych z ruchem turystycznym (parkingi, oświetlenie tych miejsc, chodniki przy tych miejscach);
- wytyczenie i oznakowanie tras turystycznych;
- budowa i modernizacja małej architektury;
- działania promocyjne związane ze szlakami turystycznymi (wydawnictwa, imprezy promocyjne - rajdy, udział w targach turystycznych itp.);
- budowa ścieżek rowerowych (tras turystycznych).

Projekty w ramach tego przedsięwzięcia w szczególności sposób odpowiadać będą na tę część specyfiki obszaru LGD jaką jest „**Zielony Pierścień Tarnowa**”, który gminy tworzące LGD, poprzez swoje położenie, utworzyły wokół miasta Tarnowa z licznymi szlakami turystycznymi, szczególnie rowerowymi czy atrakcją typu **ROLESKI Ranch** - jednym z największych w Polsce ośrodków jazdy konnej w stylu western.

Łącznie na to przedsięwzięcie zaplanowano ok. 3 188,5 tys. zł, co stanowi 33% środków przeznaczonych na Działanie 4.1/13.

#### **2. Przedsięwzięcie: Markowe produkty kulinarne**

Realizacja przedsięwzięcia przyczyni się do osiągnięcia przede wszystkim celu 2 - *Wypromowanie produktów lokalnych, w tym zakresie żywności.*

##### Przykładowe projekty :

- organizacja wydarzeń promujących markowe produkty kulinarne
- wydanie publikacji promujących markowe produkty kulinarne
- organizacja konkurów kulinarnych
- organizacja targów i jarmarków promujących lokalne produkty
- udział lokalnych producentów żywności i wyrobów w imprezach promocyjnych poza obszarem LGD
- organizacja konkursów na najlepszy lokalny produkt żywnościowy
- pomoc lokalnym producentom żywności w komercjalizacji ich produktów

Projekty w ramach przedsięwzięcia obejmują różne działania promocyjne jak wydawnictwa czy udział w targach oraz organizację imprez kulturalno-rekreacyjnych o charakterze promocyjnym.

Projekty w ramach tego przedsięwzięcia w szczególny sposób odpowiadać będą na tę część specyfiki obszaru LGD jaką jest „**Tarnowski Smak – bogactwo produktów kulinarnych**”.

Łącznie na to przedsięwzięcie zaplanowano ok. 130 tys. zł, co stanowi 1% środków przeznaczonych na Działanie 4.1/13.

### **3. Przedsięwzięcie: Szlak pielgrzymkowy i historyczny**

Realizacja przedsięwzięcia przyczyni się do osiągnięcia przede wszystkim celu 3 - *Ochrona dziedzictwa kulturowego*.

#### Przykładowe projekty:

- odnowa zabytków sakralnych i obiektów historycznych;
- budowa lub modernizacja obiektów publicznych służących rozwojowi turystyki pielgrzymkowej i historycznej; zakup takich obiektów np. na centrum informacji turystycznej;
- zagospodarowanie miejsc związanych z ruchem pielgrzymkowym i miejsc historycznych (parkingi, oświetlenie tych miejsc, chodniki przy tych miejscach);
- wytyczenie i oznakowanie tras turystycznych;
- budowa i modernizacja małej architektury;
- działania promocyjne związane ze szlakami turystycznymi (wydawnictwa, imprezy promocyjne - rajdy, udział w tragach turystycznych itp.);
- oznakowanie szlaków historycznych.

Projekty w ramach tego przedsięwzięcia w szczególny sposób odpowiadać będą na tę część specyfiki obszaru LGD jakimi są liczne miejsca kultu religijnego z Sanktuarium w Odporyszowie i innymi sanktuariami oraz Izbą Pontyfikatu Jana Pawła II i posługi nuncjusza apostolskiego w Jadownikach Mokrych oraz liczne miejsca historyczne jak np. obiekty związane z życiem i działalnością Wincentego Witosa.

Łącznie na to przedsięwzięcie zaplanowano ok. 669,5 tys. zł, co stanowi 7% środków przeznaczonych na Działanie 4.1/13.

### **4. Przedsięwzięcie: Promocja rozwiązań ekologicznych, w tym związanych z efektywnością energetyczną i ochrona dziedzictwa przyrodniczego**

Realizacja przedsięwzięcia przyczyni się do osiągnięcia przede wszystkim celu 4 - *Ochrona dziedzictwa przyrodniczego*.

#### Przykładowe projekty:

- promocja zachowań ekologicznych (pikniki, konkursy dla dzieci i młodzieży, wspólne akcje których celem jest dbanie o czystość środowiska naturalnego);
- promocja korzystania z odnawialnych źródeł energii;
- inwestycje w odnawialne źródła energii;
- wspieranie i koordynowanie inicjatyw obywatelskich zmierzających do realizacji konstytucyjnej;
- promocja inicjatyw związanych z tworzeniem i współpracą z podmiotami gospodarczymi zajmującymi się działalnością proekologiczną;
- promocja rozwiązań rolno środowiskowych.

Łącznie na to przedsięwzięcie zaplanowano ok. 150 tys. zł, co stanowi 2% środków przeznaczonych na Działanie 4.1/13.

Przykładowe projekty dotyczące rozszerzonego zakresu tematycznego przedsięwzięcia:

- promocja rozwiązań przyczyniających się do ograniczenia zużycia energii lub jej efektywniejszego wykorzystania- osiągnięcie efektywności energetycznej (np. organizacja pikników, konkursów, publikacja wydawnictw i broszur)
- realizacja rozwiązań inwestycyjnych przyczyniających się do ograniczenia zużycia energii lub jej efektywniejszego wykorzystania- osiągnięcie efektywności energetycznej ( np. wymiana oświetlenia tradycyjnego na LED-owe, termomodernizacja budynków, modernizacja lokalnych sieci ciepłowniczych).

Łącznie na realizację dodatkowego zakresu przedsięwzięcia nr 4 zaplanowano ok. **936 427, 65 zł**, co stanowi ok. 30% środków przeznaczonych na realizację dodatkowego zakresu zadań.( budżet dodatkowego zakresu zadań w Rozdziale nr 10).

W ramach tego poszerzonego zakresu tego przedsięwzięcia realizowane będą operacje w ramach działań, o których mowa w art. 12 ust. 1 pkt. *Ustawy z dnia 7 marca 2007 roku o wspieraniu rozwoju obszarów wiejskich z udziałem środków Europejskiego Funduszu Rolnego na rzecz Rozwoju Obszarów Wiejskich (Dz. U z 2007 r. Nr 64, poz.427, z późn. zm)* tj: „Małe projekty”, „Odnowa i rozwój wsi”, „Tworzenie i rozwój mikroprzedsiębiorstw” oraz w mniejszym stopniu w ramach działania „Różnicowanie w kierunku działalności nierolniczej”, podobnie jak przebiega realizacja operacji w zakresie wdrażania aktualnie przyjętej LSR, w ramach której zawarto umowy na realizację operacji z Instytucjami Wdrażającymi dla wszystkich działań 4.1/413 – wdrażanie lokalnych strategii rozwoju.

Z uwagi, na fakt, że w ramach poszerzonego zakresu przedsięwzięcia nr 4 realizowane będą operacje m.in. w ramach działań: „Tworzenie i rozwój mikroprzedsiębiorstw” oraz „Różnicowanie w kierunku działalności nierolniczej” planowane jest utworzenie 3 nowych miejsc pracy, które zostały ujęte we wskaźniki rezultatu pn:” *Liczba utworzonych miejsc pracy w budynkach oraz miejscach publicznych i prywatnych, na których zamontowano rozwiązania przyczyniające się od osiągnięcia efektywności energetycznej*”.

### **5. Przedsięwzięcie: Rozwój firm szansą rozwoju regionu**

Realizacja przedsięwzięcia przyczyni się do osiągnięcia przede wszystkim celu 5 – *Przyciąganie inwestorów i rozwój przedsiębiorczości.*

Przykładowe projekty :

- Zakup maszyn i urządzeń niezbędnych do utworzenia i rozwoju firmy
- Budowa, przebudowa budynków służących do prowadzenia działalności gospodarczej

Projekty w ramach przedsięwzięcia obejmują tworzenie nowych przedsiębiorstw i inwestycje w istniejących przedsiębiorstwach różnych branż, z wyłączeniem branży turystycznej.

Projekty w ramach tego przedsięwzięcia w szczególności sposób odpowiadać będą na tę część specyfikacji obszaru LGD jaką jest **Niski wskaźnik przedsiębiorczości**” - ilości podmiotów gospodarczych na 1000 mieszkańców – jest o 25% niższy od analogicznego wskaźnika dla obszarów wiejskich Polski.

Łącznie na to przedsięwzięcie zaplanowano ok. 1 689 tys. zł, co stanowi 17% środków przeznaczonych na Działanie 4.1/13.

### **6. Przedsięwzięcie: Rekreacja, kultura i nauka dla dzieci i dorosłych**

Realizacja przedsięwzięcia przyczyni się do osiągnięcia przede wszystkim celu 6 – *Edukacja i poprawa oferty spędzania wolnego czasu*.

#### Przykładowe projekty:

- budowa i modernizacja obiektów sportowo-rekreacyjnych;
- budowa i modernizacja obiektów kulturalnych;
- organizacja imprez rekreacyjno-sportowych i rekreacyjno-kulturalnych;
- organizacja szkoleń i innych przedsięwzięć edukacyjnych dla dzieci, młodzieży i dorosłych;
- zakup strojów i wyposażenia potrzebnego do funkcjonowania dla zespołów artystycznych i sportowych;
- modernizacja i budowa placów zabaw i miejsc rekreacyjnych;
- organizacja imprez rekreacyjno-edukacyjnych

Projekty w ramach tego przedsięwzięcia będą opierać się na tej części specyfikacji obszaru LGD jaką jest **słabe zaplecze kulturalno- rekreacyjne terenów podmiejskich**.

Łącznie na to przedsięwzięcie zaplanowano ok. 4 010 tys. zł, co stanowi 40% środków przeznaczonych na Działanie 4.1/13.

### **7. Przedsięwzięcie nr 7 : Budowa i modernizacja infrastruktury publicznej i prywatnej**

Realizacja przedsięwzięcia przyczyni się do osiągnięcia przede wszystkim celu szczegółowego nr 7 *Poprawienie estetyki i rozwoju obszaru*.

#### Przykładowe projekty:

- budowa i modernizacja centrów wsi oraz innych miejsc użyteczności publicznej przyczyniających się do poprawienia estetyki obszarów wiejskich,
- budowa i modernizacja obiektów prywatnych przyczyniających się do poprawienia estetyki obszarów wiejskich.

Łącznie na realizację operacji w ramach tego przedsięwzięcia zaplanowano ok **2 184 997, 88** tys. zł., co stanowi ok. 70% środków przeznaczonych na realizację dodatkowego zakresu zadań.

W ramach nowopowstałego przedsięwzięcia nr 7 realizowane będą operacje w ramach działań, o których mowa w art. 12 ust. 1 pkt. *Ustawy z dnia 7 marca 2007 roku o wspieraniu rozwoju obszarów wiejskich z udziałem środków Europejskiego Funduszu Rolnego na rzecz Rozwoju Obszarów Wiejskich (Dz. U z 2007 r. Nr 64, poz.427, z późn. zm)* tj.: „Małe projekty”, „Odnowa i rozwój wsi”, „Tworzenie i rozwój mikroprzedsiębiorstw” oraz w mniejszym stopniu w ramach działania „Różnicowanie w kierunku działalności

nierolniczej”, podobnie jak przebiega realizacja operacji w zakresie wdrażania aktualnie przyjętej LSR, w ramach której zawarto umowy na realizację operacji z Instytucjami Wdrażającymi dla wszystkich działań 4.1/413 – wdrażanie lokalnych strategii rozwoju.

Z uwagi, na fakt, że w ramach poszerzonego zakresu przedsięwzięcia nr 4 realizowane będą m.in. operacje w ramach działań: „Tworzenie i rozwój mikroprzedsiębiorstw” oraz „Różnicowanie w kierunku działalności nierolniczej” planowane jest utworzenie 4 nowych miejsc pracy, które zostały ujęte we wskaźniki rezultatu pn:” *Liczba utworzonych miejsc pracy w wybudowanych i zmodernizowanych obiektach i miejscach użyteczności publicznej i prywatnej*”.

W związku z dodaniem poszerzonego zakresu przedsięwzięcia nr 4 oraz nowopowstałych: celu szczegółowego nr 7 oraz przedsięwzięcia nr 7 opracowano wskaźniki produktu i rezultatu dla tych przedsięwzięć. W ramach przedsięwzięcia nr 4 dodano nowy wskaźnik produktu oraz rezultatu do już istniejących w ramach aktualnego zakresu LSR. Dla nowopowstałego przedsięwzięcia nr 7 opracowano nowy wskaźnik produktu, rezultatu i oddziaływania.



## Lokalna Strategia Rozwoju dla obszaru LGD Zielony Pierścień Tarnowa

Tabela pn:” Wskaźniki produktu, rezultatu i oddziaływania dla przedsięwzięć w ramach dodatkowego zakresu zadań” przedstawia się następująco:

**Tabela: Wskaźniki produktu, rezultatu i oddziaływania dla przedsięwzięć w ramach dodatkowego zakresu zadań.**

| Cel ogólny                                       | Wskaźnik oddziaływania                                     | Źródło weryfikacji   | Jednostka miary | Wartość bazowa (rok 2009)      | Wartość docelowa (rok 2015)    | Cel szczegółowy                    | Wskaźnik rezultatu   | Źródło weryfikacji   | Jednostka miary | Wartość bazowa (rok 2009) | Wartość docelowa (rok 2015) | Przedsięwzięcie  | Wskaźnik produktu   | Źródło weryfikacji   | Jednostka miary | Wartość bazowa (rok 2009) | Wartość docelowa (rok 2015) |
|--|--|--|-----------------|--------------------------------|--------------------------------|------------------------------------|--|--|-----------------|---------------------------|-----------------------------|--|---|--|-----------------|---------------------------|-----------------------------|
| Waloryzacja zasobów przyrodniczych i kulturowych | Zmniejszenie emisji zanieczyszczeń na obszarze objętym LSR | Dane statystyczne województwa małopolskiego (rocznik statystyczny wydawany przez Województwo Małopolskie) Województwo Małopolskie) | Mg              | 1,6 tys. Mg (powiat tarnowski) | 1,2 tys. Mg (powiat tarnowski) | Ochrona dziedzictwa przyrodniczego | Liczba budynków w komunalnych i prywatnych, na których zamontowano instalacje związane z OZE                                 | Ankiety ewaluacyjne beneficjentów                                | szt.            | 0                         | 5                           | Promocja rozwiązań ekologicznych, w tym związanych z efektywnością energetyczną i ochroną dziedzictwa przyrodniczego | Liczba zrealizowanych projektów inwestycyjnych związanych z OZE   | Ankiety ewaluacyjne beneficjentów ( na podstawie protokołów zdawczo-odbiorczych; faktur za wykonane roboty instalacyjne) | szt.            | 0                         | 5                           |
|  |  |  |                 |                                |                                |                                    | Liczba osób uczestniczących w projektach promocyjnych i edukacyjnych związanych z promocją rozwiązań ekologicznych i ochroną | Ankiety ewaluacyjne beneficjentów ( na podstawie list obecności; | osoba           | 0                         | 150                         |  | Liczba projektów promocyjnych i edukacyjnych związanych z promocją rozwiązań ekologicznych i ochroną dziedzictwa przyrodniczego | Ankiety ewaluacyjne beneficjentów ( na podstawie faktur za przeprowadzone działania promocyjne i edukacyjne; )           | szt.            | 0                         | 5                           |

## Lokalna Strategia Rozwoju dla obszaru LGD Zielony Pierścień Tarnowa

|  |  |  |  |  |  |  |   |                                   |      |   |   |  |  |  |   |      |   |   |  |  |
|--|--|--|--|--|--|--|---|-----------------------------------|------|---|---|--|--|--|---|------|---|---|--|--|
|  |  |  |  |  |  |  | dziedzictwa przyrodniczego  |                                   |      |   |   |  |  |  |   |      |   |   |  |  |
|  |  |  |  |  |  |  | Liczba utworzonych miejsc pracy w budynkach oraz miejscach publicznych i prywatnych, w których zastosowano rozwiązania przyczyniające się do osiągnięcia efektywności energetycznej | Ankiety ewaluacyjne beneficjentów |      |   |   |  |  | Liczba budynków oraz miejsc publicznych i prywatnych, w których zastosowano rozwiązania przyczyniające się do osiągnięcia efektywności energetycznej | Ankiety ewaluacyjne beneficjentów (na podstawie protokołów zdawczo-odbiorczych; faktur za wykonane roboty instalacyjne) |      |   |   |  |  |
|  |  |  |  |  |  |  |   |                                   | szt. | 0 | 3 |  |  |  |   | szt. | 0 | 3 |  |  |

## Lokalna Strategia Rozwoju dla obszaru LGD Zielony Pierścień Tarnowa

|  |   |                                     |         |   |   |  |   |                                   |      |   |   |  |   |                                   |      |   |   |
|--|---|-------------------------------------|---------|---|---|--|---|-----------------------------------|------|---|---|--|---|-----------------------------------|------|---|---|
| Poprawa jakości życia, w tym warunków zatrudnienia | Do 2015r. wzrost o 5% liczby osób deklarujących zadowolenia z poprawy estetyki obszarów wiejskich życia | Ankieta sondażowa wśród mieszkańców | procent | 0 | 5 | Poprawienie estetyki i rozwoju obszaru | Liczba utworzonych miejsc pracy w wybudowanych i zmodernizowanych obiektach i miejscach użyteczności publicznej i prywatnej | Ankiety ewaluacyjne beneficjentów | szt. | 0 | 4 | Budowa i modernizacja infrastruktury publicznej i prywatnej, | Ilość wybudowanych i zmodernizowanych obiektów i miejsc użyteczności publicznej i prywatnej | Ankiety ewaluacyjne beneficjentów | szt. | 0 | 5 |
|--|---|-------------------------------------|---------|---|---|--|---|-----------------------------------|------|---|---|--|---|-----------------------------------|------|---|---|

Tabela: Wskaźniki produktu, rezultatu i oddziaływania dla wszystkich poszczególnych przedsięwzięć

| Cel ogólny                                       | Wskaźnik oddziaływania  | Źródło weryfikacji        | Jednostka miary | Wartość bazowa (rok 2009) | Wartość docelowa (rok 2015) | Cel szczegółowy                                 | Wskaźnik rezultatu   | Źródło weryfikacji                | Jednostka miary | Wartość bazowa (rok 2009) | Wartość docelowa (rok 2015) | Przedsięwzięcie               | Wskaźnik produktu  | Źródło weryfikacji   | Jednostka miary | Wartość bazowa (rok 2009) | Wartość docelowa (rok 2015) |
|--|---|---------------------------|-----------------|---------------------------|-----------------------------|---|--|-----------------------------------|-----------------|---------------------------|-----------------------------|-------------------------------|--|--|-----------------|---------------------------|-----------------------------|
| Waloryzacja zasobów przyrodniczych i kulturowych | Wzrost liczby turystów mierzony wzrostem liczby udzielanych noclegów ogółem na obszarze powiatu tarnowskiego obszarze LGD | Baza Danych Lokalnych GUS | osoba           | 19 504 tys.               | 19 800 tys.                 | Wykreowanie markowych produktów w turystycznych | Liczba osób korzystająca z nowo-wytyczonych i zmodernizowanych szlaków                     | Ankiety ewaluacyjne beneficjentów | osoba           | 0                         | 3 000                       | Rowerem i konno wokół Tarnowa | Długość nowo-wytyczonych i zmodernizowanych szlaków konnych i rowerowych (w kilometrach)               | Ankiety ewaluacyjne beneficjentów (na podstawie: protokołów odbioru prac, faktur za wykonane usługi) | Km              | 0                         | 50                          |
|  |   |                           |                 |                           |                             |   | Liczba osób korzystająca ze zmodernizowanych i wybudowanych obiektów w sąsiedztwie szlaków | Ankiety ewaluacyjne beneficjentów | osoba           | 0                         | 3 000                       |                               | Liczba zmodernizowanych i wybudowanych obiektów zlokalizowane wzdłuż nowych i modernizowanych szlaków  | Ankiety ewaluacyjne beneficjentów (na podstawie: protokołów odbioru prac, faktur za wykonane usługi) | szt.            | 0                         | 15                          |
|  |   |                           |                 |                           |                             |   | Liczba osób uczestnicząca w wydarzeniach, które związane są z infrastrukturą               | Ankiety ewaluacyjne beneficjentów | osoba           | 0                         | 400                         |                               | Liczba imprez turystycznych, sportowo-rekreacyjnych oraz promocyjnych zorganizowanych z wykorzystaniem | Ankiety ewaluacyjne beneficjentów  | szt.            | 0                         | 12                          |

## Lokalna Strategia Rozwoju dla obszaru LGD Zielony Pierścień Tarnowa

|  |   |                           |       |             |             |   |  |                                   |       |   |       |                            |  |  |      |   |      |
|--|---|---------------------------|-------|-------------|-------------|---|--|-----------------------------------|-------|---|-------|----------------------------|--|--|------|---|------|
|  |   |                           |       |             |             |   | szlaków  |                                   |       |   |       |                            | em nowych i zmodernizowanych szlaków   |  |      |   |      |
| Waloryzacja zasobów przyrodniczych i kulturowych | Wzrost liczby turystów mierzony wzrostem liczby udzielanych noclegów ogółem na obszarze powiatu tarnowskiego obszarze LGD | Baza Danych Lokalnych GUS | osoba | 19 504 tys. | 19 800 tys. | Wypromowanie produktów w lokalnych, w tym zakresie żywności | Liczba osób uczestnicząca w wydarzeniach promujących markowe produkty kulinarne                | Ankiety ewaluacyjne beneficjentów | osoba | 0 | 2 000 | Markowe produkty kulinarne | Liczba działań/wydarzeń promujących markowe produkty kulinarne   | Ankiety ewaluacyjne beneficjentów (na podstawie: protokołów odbioru prac, faktur za wykonane usługi) | szt. | 0 | 10   |
|  |   |                           |       |             |             |   | Liczba osób wśród których zostały rozprawdzone publikacje promujące markowe produkty kulinarne | Ankiety ewaluacyjne beneficjentów | szt.  | 0 | 1 500 |                            | Liczba publikacji (w tym stron internetowych, folderów, przewodników, wydawnictw) promujących markowe produkty kulinarne | Ankiety ewaluacyjne beneficjentów (na podstawie faktur za wykonanie publikacji)                      | szt. | 0 | 6    |
|  |   |                           |       |             |             |   | Liczba osób, które zakupiły i otrzymały markowe produkty kulinarne                             | Ankiety ewaluacyjne beneficjentów | osoba | 0 | 4 000 |                            | Liczba sprzedanych i udostępnionych markowych produktów kulinarnych  | Ankiety ewaluacyjne beneficjentów  | szt. | 0 | 4000 |
| Waloryzacja                                      | Wzrost  | Baza Danych               | osoba | 19 504      | 19 800      | Ochrona   | Liczba   | Ankiety                           | osoba | 0 | 2 000 | Szlak                      | Liczba   | Ankiety  | szt. | 0 | 10   |

## Lokalna Strategia Rozwoju dla obszaru LGD Zielony Pierścień Tarnowa

|  |  |  |    |                                |                                |                                    |  |                                   |       |   |       |   |  |  |      |   |    |
|--|--|--|----|--------------------------------|--------------------------------|------------------------------------|--|-----------------------------------|-------|---|-------|---|--|--|------|---|----|
| acja zasobów przyrodniczych i kulturowych        | liczby turystów mierzony wzrostem liczby udzielanych noclegów ogółem na obszarze powiatu tarnowskiego obszarze LGD | Lokalnych GUS  |    | tys.                           | tys.                           | dziedzictwa kulturowego            | osób odwiedzająca odnowione obiekty  | ewaluacyjne beneficjentów         |       |   |       | pielgrzymkowy i historyczny   | odnowionych obiektów zabytkowych, sakralnych i związanych z historią obszaru   | ewaluacyjne beneficjentów (na podstawie: protokołów odbioru prac, faktur za wykonane usługi)         |      |   |    |
|  |  |  |    |                                |                                |                                    | Liczba odbiorców działań promocyjno-informacyjnych związanych z promocją dziedzictwa kulturowego obszaru (wydarzenia, publikacje, foldery, strony internetowe) | Ankiety ewaluacyjne beneficjentów | osoba | 0 | 4 000 |   | Liczba działań promocyjno-informacyjnych związanych z promocją dziedzictwa kulturowego obszaru (wydarzenia, publikacje, foldery, strony internetowe) | Ankiety ewaluacyjne beneficjentów  | szt. | 0 | 10 |
| Waloryzacja zasobów przyrodniczych i kulturowych | Zmniejszenie emisji zanieczyszczeń na obszarze objętym LSR   | Dane statystyczne województwa małopolskiego (rocznik statystyczny wydawany przez Województwo | Mg | 1,6 tys. Mg (powiat tarnowski) | 1,2 tys. Mg (powiat tarnowski) | Ochrona dziedzictwa przyrodniczego | Liczba budynków komunalnych i prywatnych, na których zamontowano instalacje  | Ankiety ewaluacyjne beneficjentów | szt.  | 0 | 5     | Promocja rozwiązań ekologicznych, w tym związanych z efektywnością energetyczną i | Liczba zrealizowanych projektów inwestycyjnych związanych z OZE  | Ankiety ewaluacyjne beneficjentów (na podstawie: protokołów odbioru prac, faktur za wykonane usługi) | szt. | 0 | 5  |

## Lokalna Strategia Rozwoju dla obszaru LGD Zielony Pierścień Tarnowa

|  |  |              |  |  |  |  |   |   |       |   |     |  |  |   |      |   |   |
|--|--|--------------|--|--|--|--|---|---|-------|---|-----|--|--|---|------|---|---|
|  |  | Małopolskie) |  |  |  |  | e<br>związane<br>z OZE  |   |       |   |     | ochrona<br>dziedzictwa<br>przyrodniczego |  |   |      |   |   |
|  |  |              |  |  |  |  | Liczba osób uczestnicząca w projektach promocyjnych i edukacyjnych związanych z promocją rozwiązań ekologicznych i ochroną dziedzictwa przyrodniczego | Ankiety ewaluacyjne beneficjentów (na podstawie list obecności; | osoba | 0 | 150 |  | Liczba projektów promocyjnych i edukacyjnych związanych z promocją rozwiązań ekologicznych i ochroną dziedzictwa przyrodniczego                      | Ankiety ewaluacyjne beneficjentów (na podstawie faktur za przeprowadzone działania promocyjne i edukacyjne;             | szt. | 0 | 5 |
|  |  |              |  |  |  |  | Liczba utworzonych miejsc pracy w budynkach oraz miejscach publicznych i prywatnych, w których zastosowano rozwiązania przyczyniające                 | Ankiety ewaluacyjne beneficjentów                               | szt.  | 0 | 3   |  | Liczba budynków oraz miejsc publicznych i prywatnych, w których zastosowano rozwiązania przyczyniające się do osiągnięcia efektywności energetycznej | Ankiety ewaluacyjne beneficjentów (na podstawie protokołów zdawczo-odbiorczych; faktur za wykonane roboty instalacyjne) | szt. | 0 | 3 |

**Lokalna Strategia Rozwoju dla obszaru LGD Zielony Pierścień Tarnowa**

|  |   |   |         |      |      |   |   |                                   |       |   |    |                                    |   |                                   |      |   |    |
|--|---|---|---------|------|------|---|---|-----------------------------------|-------|---|----|------------------------------------|---|-----------------------------------|------|---|----|
|  |   |   |         |      |      |   | się do osiągnięcia efektywności energetycznej   |                                   |       |   |    |                                    |   |                                   |      |   |    |
| Poprawa jakości życia, w tym warunków w zatrudnienia | Spadek bezrobocia wśród mieszkańców z terenu objętego LSR | Baza Danych Lokalnych GUS, raporty Powiatowego Urzędu Pracy | procent | 10,5 | 9,00 | Przyciąganie inwestorów i rozwój przedsiębiorczości | Liczba utworzonych miejsc pracy w nowoutworzonych i zmodernizowanych przedsiębiorstwach | Ankiety ewaluacyjne beneficjentów | osoba | 0 | 12 | Rozwój firm szansą rozwoju regionu | Liczba zakupionych środków trwałych w zmodernizowanych i nowoutworzonych przedsiębiorstwach oraz gospodarstwach rolnych | Ankiety ewaluacyjne beneficjentów | szt. | 0 | 37 |
|  |   |   |         |      |      |   | Liczba osób korzystająca z zakupionych środków trwałych w gospodarstwach rolnych        | Ankiety ewaluacyjne beneficjentów | osoba | 0 | 12 |                                    |   |                                   |      |   |    |
|  |   |   |         |      |      |   | Liczba utworzonych miejsc pracy w nowoutworzonych i zmodernizowanych przedsiębiorstwach | Ankiety ewaluacyjne beneficjentów | osoba | 0 | 12 |                                    | Liczba wspartych przedsiębiorstw oraz gospodarstw rolnych   | Ankiety ewaluacyjne beneficjentów | szt. | 0 | 13 |



## Lokalna Strategia Rozwoju dla obszaru LGD Zielony Pierścień Tarnowa

|  |   |                                     |         |   |   |   |  |  |       |   |       |   |   |   |      |   |    |
|--|---|-------------------------------------|---------|---|---|---|--|--|-------|---|-------|---|---|---|------|---|----|
|  |   |                                     |         |   |   |   | ch   |  |       |   |       |   |   |   |      |   |    |
|  |   |                                     |         |   |   |   | Liczba osób , które uzyskały wsparcie w gospodarstwach rolnych   | Ankiety ewaluacyjne beneficjentów  | osoba | 0 | 10    |   |   |   |      |   |    |
| Poprawa jakości życia, w tym warunków zatrudnienia | Do 2015r. wzrost o 5% liczby osób zamieszkujących teren LGD deklarujących zadowolenie z jakości życia | Ankieta sondażowa wśród mieszkańców | procent | 0 | 5 | Edukacja i poprawa oferty spędzania wolnego czasu | Liczba osób korzystająca z nowych bądź zmodernizowanych obiektów sportowo-rekreacyjnych lub kulturalnych | Ankiety ewaluacyjne beneficjentów ( na podstawie sprawozdań realizatorów imprez) | osoba | 0 | 8 500 | Rekreacja, kultura i nauka dla dzieci i dorosłych | Liczba nowych lub zmodernizowanych obiektów sportowo-rekreacyjnych lub kulturalnych | Ankiety ewaluacyjne beneficjentów ( na podstawie: protokołów odbioru prac, faktur za wykonane usługi)                       | szt. | 0 | 20 |
|  |   |                                     |         |   |   |   | Liczba osób biorąca udział w imprezach rekreacyjno-sportowych lub kulturalnych                           | Ankiety ewaluacyjne beneficjentów ( na podstawie sprawozdań realizatorów imprez) | osoba | 0 | 5 000 |   | Liczba zorganizowanych imprez rekreacyjno-sportowych lub kulturalnych               | Ankiety ewaluacyjne beneficjentów ( na podstawie faktur za zorganizowane imprezy rekreacyjno-sportowych lub kulturalnych; ) | szt. | 0 | 25 |
|  |   |                                     |         |   |   |   | Liczba   | Ankiety  | osoba | 0 | 350   |   | Liczba  | Ankiety   | szt. | 0 | 5  |
|  |   |                                     |         |   |   |   |  |  |       |   |       |   |   |   |      |   |    |

## Lokalna Strategia Rozwoju dla obszaru LGD Zielony Pierścień Tarnowa

|  |  |  |  |  |  |  |   |   |        |   |     |  |  |   |      |   |   |
|--|--|--|--|--|--|--|---|---|--------|---|-----|--|--|---|------|---|---|
|  |  |  |  |  |  |  | uczestników Szkoleń i inicjatyw edukacyjnych, wychowawczych, którzy podnieśli swoją wiedzę                                | ewaluacyjne beneficjentów (na podstawie list obecności) |        |   |     |  | zorganizowanych szkoleń i przedsięwzięć edukacyjnych   | ewaluacyjne beneficjentów (na podstawie faktur za zorganizowanie szkolenia wraz z listami obecności;) |      |   |   |
|  |  |  |  |  |  |  | Liczba zakupionego nowego wyposażenia Kół Gospodyń Wiejskich, OSP, UKS, zespołów sportowych, artystycznych i regionalnych | Ankiety ewaluacyjne beneficjentów                       | sztuka | 0 | 125 |  | Liczba wspartych oraz doposażonych Kół Gospodyń Wiejskich, OSP, UKS, zespołów sportowych, artystycznych i regionalnych | Ankiety ewaluacyjne beneficjentów (na podstawie faktur za zakupiony sprzęt;)                          | szt. | 0 | 6 |

## Lokalna Strategia Rozwoju dla obszaru LGD Zielony Pierścień Tarnowa

|  |   |                                     |         |   |   |  |   |                                   |      |   |   |  |   |                                   |      |   |   |
|--|---|-------------------------------------|---------|---|---|--|---|-----------------------------------|------|---|---|--|---|-----------------------------------|------|---|---|
| Poprawa jakości życia, w tym warunków zatrudnienia | Do 2015r. wzrost o 5% liczby osób deklarujących zadowolenia z poprawy estetyki obszarów wiejskich życia | Ankieta sondażowa wśród mieszkańców | procent | 0 | 5 | Poprawienie estetyki i rozwoju obszaru | Liczba utworzonych miejsc pracy w wybudowanych i zmodernizowanych obiektach i miejscach użyteczności publicznej i prywatnej | Ankiety ewaluacyjne beneficjentów | szt. | 0 | 4 | Budowa i modernizacja infrastruktury publicznej i prywatnej, | Ilość wybudowanych i zmodernizowanych obiektów i miejsc użyteczności publicznej i prywatnej | Ankiety ewaluacyjne beneficjentów | szt. | 0 | 5 |
|--|---|-------------------------------------|---------|---|---|--|---|-----------------------------------|------|---|---|--|---|-----------------------------------|------|---|---|

Źródło: opracowanie własne

### **Utworzenie nowych miejsc pracy oraz wpływ na grupy docelowe.**

Z uwagi, na fakt, że, zarówno w ramach poszerzonego zakresu przedsięwzięcia nr 4 jak i nowopowstałego przedsięwzięcia nr 7 realizowane będą m.in. operacje w ramach działań: „Tworzenie i rozwój mikroprzedsiębiorstw” oraz „Różnicowanie w kierunku działalności nierolniczej” planowane jest utworzenie łącznie **7 nowych miejsc pracy**, które zostały ujęte we wskaźnikach rezultatu pn:” *Liczba utworzonych miejsc pracy w budynkach oraz miejscach publicznych i prywatnych, w których użyto rozwiązania przyczyniające się do osiągnięcia efektywności energetycznej*” oraz ”*Liczba utworzonych miejsc pracy w wybudowanych i zmodernizowanych obiektach i miejscach użyteczności publicznej i prywatnej*”. Jednocześnie, na podstawie złożonych ankiet monitorujących poziom osiągnięcia wskaźników realizacji celów, wnioskodawcy realizujący operacje, o których mowa w art. 12 ust.1 pkt. 1 *Ustawy z dnia 1 marca 2012 r. o wspieraniu rozwoju obszarów wiejskich z udziałem EFR na rzecz PROW*, **utworzyli łącznie 5 miejsc pracy** w ramach działania: „Tworzenie i rozwój mikroprzedsiębiorstw” (wnioskodawcy: Andrzej Szczupak nazwa operacji: „*Rozpoczęcie działalności gospodarczej poprzez zwiększenie poziomu zatrudnienia, budowę budynku garażowo-gospodarczego ,zakup samochodu z homologacją ciężarową oraz zakup wyposażenia i sprzętu*” – utworzone 2 miejsca pracy oraz Bartłomiej Mąciór, nazwa operacji: ”*Zakup koparko-ladowarki, sprzętarki z młotami pneumatycznymi i sprzętu komputerowego z oprogramowaniem w celu rozpoczęcia działalności gospodarczej*”- utworzone 3 miejsca pracy).

Beneficjentami poszerzonego przedsięwzięcia nr 4 oraz nowopowstałego przedsięwzięcia nr 7 będą przede wszystkim: podmioty użyteczności publicznej, przedsiębiorcy, rolnicy, organizacje pozarządowe. W szczególności, realizacja operacji w ramach poszerzonego zakresu przedsięwzięcia nr 4 oraz nowego przedsięwzięcia nr 7 dotyczyć będzie następujących grup docelowych:

- kobiet,
- osób powyżej 50-go roku życia,
- osób młodych tj. do 26 roku życia.

**W związku z powyższym, w karcie oceny projektu z lokalnymi kryteriami wyboru projektów, operacje, które będą skierowane do tych grup będą wyżej punktowane, jako te, które przyczyniają się do zwiększania zatrudnienia w opisanych powyżej przedziałach wiekowych przy jednoczesnym zachowaniu parytetów. Projekty, które w bezpośredni sposób dotyczyć będą tych grup społecznych przyczynią się do zmniejszenia bezrobocia pośród kobiet, osób powyżej 50 roku życia oraz osób poniżej 26 roku życia, a więc tych grup, które borykają się z największymi trudnościami ze znalezieniem i utrzymaniem trwałego zatrudnienia.**

### **Projekty współpracy**

LGD może osiągać niektóre cele, w nawiązaniu do przedsięwzięć, poprzez projekty współpracy. Następujące projekty współpracy przewidywane są do realizacji:

„**Smak na produkt**” przewiduje m.in: promocję produktów lokalnych w trakcie imprez targowych pn. „Smak na produkt”, które będą organizowane u każdego z partnerów uczestniczących w realizacji projektu, wybranie produktów lokalnych i złożenie wniosku o

wpisanie tych produktów na Listę Produktów Tradycyjnych oraz wydanie wspólnego albumu dokumentującego przebieg imprez targowych oraz wystawianych w ich trakcie produktów lokalnych.

### **„Wschodnia Małopolska na rowerze”**

W ramach tego projektu współpracy zostanie opracowana trasa rowerowa, przebiegająca przez obszar pięciu LGD. Trasa będzie miała charakter rozbudowanej pętli rowerowej. Turysta przemierzając ją będzie miał możliwość zatrzymania się w wybranych punktach, zwiedzenia atrakcji, odwiedzenia gospodarzy w gospodarstwach agroturystycznych i ekologicznych, rękodzielników i twórców ludowych.

Ideą projektu (mapy z trasą) jest zaprezentowanie potencjalnym turystom możliwości jakie oferuje nasz obszar. Turysta otrzymując pakiet pięciu map, które stanowią komplet, de facto otrzyma kompleksową informację na temat wszelkich atrakcji w subregionie wschodniej Małopolski.

**„Bursztynowy szlak rowerowy”** - celem tego projektu jest wytyczenie i oznakowanie szlaku rowerowego o długości 8,8 km biegnącego na terenie Gminy Żabno: od granicy gmin Radłów/Żabno do granic gmin Żabno/Olesno. Planowana trasa zaczynać się będzie w Przybysławicach następnie przebiegać będzie przez Pasiekę Otfinowską i przeprawą promową do Otfinowa, następnie drogą Górki-Klepki w stronę Gorzyć do Kłyża i dalej w kierunku gminy Olesno. Równocześnie na trasie planowanego szlaku przewiduje się utworzenie miejsca wypoczynku dla rowerzystów w Pasiece Otfinowskiej w pobliżu Izby Pamięci Pasieki Otfinowskiej i bezpośrednim sąsiedztwie przeprawy promowej Pasieka Otwinowska - Otfinów. W skład wyposażenia miejsca wypoczynku wchodzić będą: ławeczki, stół, stojak na roweru itp. W celu promocji planowanego szlaku zaplanowano publikację mapy obrazującej przebieg szlaku. Mapka będzie również opisywać lokalne atrakcje przyrodnicze, kulturalne i historyczne położone w pobliżu planowanego przebiegu szlaku. Ułatwi to mieszkańcom oraz turystom zwiedzanie obiektów położonych na tym szlaku, oraz zachęci ich do aktywnego spędzania wolnego czasu.

**Projekt proekologiczny dot. inicjatyw w zakresie odnawialnych źródeł energii na terenach gminnych.** Planujemy, że projekt będzie składał się z trzech etapów:

1. 2-dniowe warsztaty dla przedstawicieli samorządu gmin działających w naszym Stowarzyszeniu;
2. opracowanie „Planu założeń energetycznych” dla naszych gmin członkowskich. Dokument ten powinien być opracowany przez wszystkie gminy w ciągu najbliższych 2 lat;
3. przeszkolenia osób, które zajmowałyby się w imieniu gminy zagadnieniami związanymi z odnawialnymi źródłami energii.

## **5. Określenie misji LGD**

LGD jest partnerstwem trójsektorowym, składającym się z przedstawicieli sektora publicznego, gospodarczego i społecznego. Stowarzyszenie działa jako Lokalna Grupa Działania (LGD) i jest dobrowolnym, samorządnym, trwałym zrzeszeniem osób fizycznych i osób prawnych w tym jednostek samorządu terytorialnego działających niezarobkowo na rzecz rozwoju obszarów wiejskich.

Stowarzyszenie działając na rzecz rozwoju obszarów wiejskich, uwzględnia ochronę oraz promocję środowiska naturalnego, krajobrazu i zasobów historyczno – kulturowych, rozwój turystyki oraz popularyzację i rozwój produkcji wyrobów regionalnych.

Stowarzyszenie działa na podstawie przepisów ustawy z dnia 7 kwietnia 1989 r. Prawo o stowarzyszeniach (Dz. U. z 2001 r. Nr 79, poz. 855 z późn. zm.) ustawy z 7 marca 2007 o wspieraniu rozwoju obszarów wiejskich z udziałem środków Europejskiego Funduszu Rolnego na rzecz Rozwoju Obszarów Wiejskich (Dz.U. 2007 Nr 64 poz.427), rozporządzenia Rady (WE) nr 1698/2005 z dnia 20 września 2005 r w sprawie wsparcia rozwoju obszarów wiejskich przez Europejski Fundusz Rolny na rzecz Rozwoju Obszarów Wiejskich ( Dz.Urz. UE L 277 z 21.10.2005, str. 1) oraz niniejszego Statutu.

### **Stowarzyszenie realizuje swój cel w szczególności poprzez:**

1. organizowanie i finansowanie:
  - a) przedsięwzięć o charakterze informacyjnym lub szkoleniowym, w tym seminariów, szkoleń, konferencji i konkursów,
  - b) imprez kulturalnych, takich jak festiwale, targi, pokazy i wystawy, służących zwłaszcza promocji regionu i jego tożsamości kulturowej,
  - c) działalności propagandowej, promocyjnej, informacyjnej i poligraficznej, w tym:
    - opracowywanie i druk broszur, folderów, plakatów,
    - opracowywanie i rozpowszechnianie materiałów audiowizualnych,
    - tworzenie stron internetowych,
    - przygotowywanie i rozpowszechnianie innych materiałów o charakterze reklamowym lub promocyjnym,
2. prowadzenie bezpłatnego doradztwa w zakresie przygotowywania projektów inwestycyjnych związanych z realizacją strategii,
3. współpracę i wymianę doświadczeń z instytucjami publicznymi i organizacjami pozarządowymi działającymi w zakresie objętym celem Stowarzyszenia na poziomie krajowym i międzynarodowym,
4. prowadzenie innych działań przewidzianych dla LGD w przepisach PROW.
5. opracowanie LSR i przystąpienie do konkursu na jej realizację, organizowanego przez samorząd województwa,
6. upowszechnianie informacji o warunkach i zasadach udzielania pomocy na realizację projektów przedkładanych przez wnioskodawców, kryteriach wyboru projektów oraz sposobie naboru wniosków o pomoc w ramach realizacji LSR,
7. informowanie za pomocą dostępnych środków przekazu, m.in. strona WWW., ogłoszenie w prasie lokalnej, o możliwości wystąpienia do LGD w sprawie wyboru projektu do

realizacji LSR w ramach działania 4.1 PROW- Wdrażanie lokalnych strategii rozwoju, sprawdzanie zgodności projektów z założeniami LSR,

8. dokonywanie wyboru projektów do finansowania z puli środków przyznanych Stowarzyszeniu na realizację LSR w ramach działania 4.1 PROW -Wdrażanie lokalnych strategii rozwoju.

## 6. Wykazanie spójności specyfiki obszaru z celami LSR

Związek (spójność) pomiędzy specyfiką obszaru i celami LSR wykazano w tabeli:

| <b>Cele szczegółowe LSR</b>   | <b>Specyfika obszaru</b>  |
|---|---|
| <b>1. Wykreowanie markowych produktów turystycznych</b>             | „Zielony Pierścień Tarnowa”- lepsza infrastruktura sportowo- rekreacyjna posłuży rozwojowi turystyki rodzinnej i weekendowej dla mieszkańców dużych miast tego regionu (liczne szlaki rowerowe, Roleski Ranch)<br>„Tarnowski Smak – bogactwo produktów kulinarnych”- produkty będą wspierały turystykę i rozwijały promocyjnie region.    |
| <b>2. Wypromowanie produktów lokalnych, w tym zakresie żywności</b> | <b>Tarnowski Smak – bogactwo produktów kulinarnych</b> ”, przygotowana i szeroko promowana marka „ Tarnowski Smakołyk” , ogólnodostępny znak graficzny , którym mogą się posługiwać wszyscy producenci produktów żywnościowych z regionu.   |
| <b>3. Ochrona dziedzictwa kulturowego</b>                           | <b>Miejsca kultu religijnego-</b> są to zarówno znane sanktuaria na terenie LGD i powiatu tarnowskiego, ale również bogactwo przydrożnych kapliczek, krzyży, cmentarze, odbywające się cyklicznie imprezy i święta religijne. Przez teren LGD przebiegają małopolskie szlaki- Architektury Drewnianej, Małopolski Szlak Owocowy, Rowerowy |
| <b>4. Ochrona dziedzictwa przyrodniczego</b>                        | <b>Promocja rozwiązań ekologicznych i ochrona dziedzictwa przyrodniczego</b><br>Warunkiem atrakcyjności oferty ekologicznej jest dbałość o jakość środowiska przyrodniczego, w tym harmonizacja rozwoju gospodarczego i społecznego z ochroną walorów środowiskowych.   |
| <b>5. Przyciąganie inwestorów i rozwój przedsiębiorczości.</b>      | <b>Niski wskaźnik przedsiębiorczości.</b>   |
| <b>6. Edukacja i poprawa oferty spędzania wolnego czasu</b>         | <b>Słabe zaplecze kulturalno-rekreacyjne terenów podmiejskich</b>   |

|   |   |
|---|---|
| 7. Poprawienie estetyki i rozwoju obszaru | <b>Zagospodarowanie infrastruktury publicznej i prywatnej</b> w celu poprawienia estetyki obszaru ZPT oraz udostępnienia tych miejsc społeczności lokalnej. |
|---|---|

## 7. Uzasadnienie podejścia zintegrowanego dla przedsięwzięć planowanych w ramach LSR

### 1. Integracja projektów dotyczących różnych sektorów gospodarki

Projekty gospodarcze (w ramach „Różnicowania w kierunku działalności nierolniczej” oraz „Tworzenia i rozwoju mikroprzedsiębiorstw”) realizowane w ramach różnych przedsięwzięć dotyczą też różnych sektorów gospodarki:

- turystyki w ramach przedsięwzięć- **Rowerem i konno wokół Tarnowa, Szlak pielgrzymkowy i historyczny,**
- promocji i sprzedaży produktów rolno-spożywczych w ramach przedsięwzięcia **Markowe produkty kulinarne.**

Przedsięwzięcie **Rozwój firm szansą rozwoju regionu** obejmuje tworzenie nowych przedsiębiorstw i inwestycje w istniejących przedsiębiorstwach w różnych sektorach gospodarki, z wyłączeniem branży turystycznej.

Przedsięwzięcie **Rekreacja, kultura i nauka dla dzieci i dorosłych** sprzyjać będzie działaniom gospodarczym w sektorze sportu, rozrywki, rekreacji oraz edukacji różnych grup wiekowych.

### 2. Integracja partnerów z sektora publicznego, społecznego i gospodarczego

Projekty nie tylko w całej strategii, ale w ramach poszczególnych przedsięwzięć realizowane będą przez podmioty z różnych sektorów społeczno-gospodarczych.

| Lp | Przedsięwzięcie   | Beneficjenci   |
|----|---|--|
| 1  | <b>Rowerem i konno wokół Tarnowa</b>                                      | <ul style="list-style-type: none"> <li>• Publiczni (urzędy gmin, domy kultury);</li> <li>• Organizacje pozarządowe (OSP;</li> <li>• KGW, stowarzyszenia, fundacje, związki kościelne);</li> <li>• Przedsiębiorcy;</li> <li>• Rolnicy.</li> </ul> |
| 2  | <b>Markowe produkty kulinarne</b>   | <ul style="list-style-type: none"> <li>• Publiczni (urzędy gmin);</li> <li>• Organizacje pozarządowe - KGW;</li> <li>• Rolnicy (gospodarstwa agroturystyczne).</li> </ul>  |
| 3  | <b>Szlak pielgrzymkowy i historyczny</b>                                  | <ul style="list-style-type: none"> <li>• Publiczni (urzędy gmin, domy kultury, muzea);</li> <li>• Organizacje pozarządowe (OSP, stowarzyszenia, fundacje, związki kościelne).</li> </ul>   |
| 4  | <b>Promocja rozwiązań ekologicznych, w tym związanych z efektywnością</b> | <ul style="list-style-type: none"> <li>• Publiczni (budynki komunalne);</li> <li>• Ekologiczne organizacje pozarządowe;</li> <li>• Rolnicy i przedsiębiorcy.</li> </ul>  |



|   |  |  |
|---|--|--|
|   | <b>energetyczną i ochrona dziedzictwa przyrodniczego</b> |  |
| 5 | <b>Rozwój firm szansą rozwoju regionu</b>                | <ul style="list-style-type: none"> <li>• Przedsiębiorcy;</li> <li>• Rolnicy (gospodarstwa agroturystyczne).</li> </ul>   |
| 6 | <b>Rekreacja, kultura i nauka dla dzieci i dorosłych</b> | <ul style="list-style-type: none"> <li>• Publiczni (urzędy gmin, domy kultury, biblioteki);</li> <li>• Organizacje pozarządowe (stowarzyszenia, szczególnie sportowe).</li> </ul>  |
| 7 | <b>Poprawienie estetyki i rozwoju obszaru</b>            | <ul style="list-style-type: none"> <li>• Publiczni (urzędy gmin, domy kultury, muzea);</li> <li>• Organizacje pozarządowe (OSP, stowarzyszenia, fundacje, związki kościelne).</li> <li>• Przedsiębiorcy;</li> <li>• Rolnicy</li> </ul> |

### 3. Integracja wykorzystania zasobów kulturowych, historycznych i przyrodniczych

W realizacji większości przedsięwzięć, a szczególnie w przedsięwzięciach **Rowerem i konno wokół Tarnowa, Markowe produkty kulinarne oraz Szlak pielgrzymkowy i historyczny** realizatorzy tematycznych szlaków turystycznych wykorzystywać będą jednocześnie zasoby kulturowe i historyczne, a także przyrodnicze obszaru związane z jego specyfiką.

W ramach przedsięwzięcia: **Rekreacja, kultura i nauka dla dzieci i dorosłych** wykorzystywane będą zasoby kulturowe i historyczne, a także przyrodnicze obszaru podczas organizacji imprez kulturalno-rozrywkowych i warsztatów oraz szkoleń i wsparcia dla zespołów folklorystycznych.

W związku z powyższym niezwykle istotnym jest podjęcie szeroko zakrojonych działań związanych z **Promocją rozwiązań ekologicznych i ochroną dziedzictwa przyrodniczego**

W realizacji większości operacji w ramach przedsięwzięcia nr 4 pn: *Promocja rozwiązań ekologicznych, w tym związanych z efektywnością energetyczną i ochrona dziedzictwa przyrodniczego* wykorzystywane będą istniejące zasoby przyrodnicze, poprzez ograniczenie zapotrzebowania na energię, dłuższą eksploatację urządzeń wykorzystywanych do przesyłania energii oraz do zmniejszenia negatywnego wpływu na środowisko naturalne.

W ramach przedsięwzięcia nr 7 pn : *Budowa i modernizacja infrastruktury publicznej i prywatnej* wykorzystywane będą zasoby kulturowe i historyczne , a także przyrodnicze obszaru w trakcie prowadzonych prac mających na celu poprawę estetyki obszarów wiejskich.

| Lp | Przedsięwzięcie | Zasoby |
|----|-----------------|--------|
|----|-----------------|--------|

|   |   |  |
|---|---|--|
| 1 | <b>Rowerem i konno wokół Tarnowa</b>  | <ul style="list-style-type: none"> <li>- istniejące szlaki turystyczne, rowerowe;</li> <li>- funkcjonujące ośrodki konne oraz nowopowstające małe stadniny;</li> <li>- miejsca historyczne i związane z kulturą rozrzucone po całym obszarze LGD;</li> <li>- sprawnie działające Biuro Informacji Turystycznej w Tarnowie.</li> </ul>  |
| 2 | <b>Markowe produkty kulinarne</b>   | <ul style="list-style-type: none"> <li>- produkty kulinarne tego regionu np. wyroby z tarniny;</li> <li>- stworzona ogólnodostępna marka - „Tarnowski smakołyk”;</li> <li>- istniejące i działające KGW kultywujące tradycję.</li> </ul>   |
| 3 | <b>Szlak pielgrzymkowy i historyczny</b>  | <ul style="list-style-type: none"> <li>- bogactwo przydrożnych kapliczek, krzyży, cmentarzy;</li> <li>- odbywające się cyklicznie święta religijne;</li> <li>- sanktuarium w Odporyszowie;</li> <li>- szlak Architektury Drewnianej;</li> <li>- miejsca kultu świętych pochodzących z tego regionu oraz kultu Jana Pawła II;</li> <li>- muzeum Wincentego Witosa w Wierzchosławicach.</li> </ul> |
| 4 | <b>Promocja rozwiązań ekologicznych, w tym związanych z efektywnością energetyczną i ochrona dziedzictwa przyrodniczego</b> | <ul style="list-style-type: none"> <li>- obszary chronione i bogate zasoby przyrodnicze;</li> <li>- inicjatywy społeczne związane z ochroną środowiska;</li> <li>- wola wytwarzania żywności ekologicznej;</li> <li>- promocja rozwiązań ekologicznych oraz związanych z efektywnością energetyczną.</li> </ul>  |
| 5 | <b>Rozwój firm szansą rozwoju regionu</b>   | <ul style="list-style-type: none"> <li>- tradycje przedsiębiorczości;</li> <li>- młode osoby pragnące założyć działalność gospodarczą; Rolnicy, chcący zdywersyfikować działalność rolniczą.</li> </ul>  |
| 6 | <b>Rekreacja, kultura i nauka dla dzieci i dorosłych</b>  | <ul style="list-style-type: none"> <li>- zespoły folklorystyczne;</li> <li>- organizacje ekologiczne;</li> <li>- dziedzictwo kulturowe;</li> <li>- historia obszaru.</li> </ul>  |
| 7 | <b>Budowa i modernizacja infrastruktury publicznej i prywatnej</b>  | <ul style="list-style-type: none"> <li>-miejsca oraz budynku publiczne i prywatne o szczególnym znaczeniu dla poprawy jakości życia oraz integracji mieszkańców.</li> <li>-</li> </ul>   |

## 8. Uzasadnienie podejścia innowacyjnego dla przedsięwzięć planowanych w ramach LSR

### 1. Powiązanie zaproponowanych innowacyjnych rozwiązań z wykorzystaniem lokalnych zasobów

Zdecydowana większość projektów wykorzystuje lokalne zasoby, choć większość w sposób tradycyjny. Niemniej przykładem innowacyjnego rozwiązania z wykorzystaniem lokalnych zasobów jest propozycja projektu Gminnego Centrum Kultury w Żabnie – „Warsztaty z tradycją – Muzeum na kółkach”. To propozycja organizacji warsztatów nt. lokalnego

dziedzictwa kulturowego w terenie, niejako wychodząc do miejsca zamieszkania Beneficjentów Ostatecznych, a nie czekając na nich w budynku Centrum Kultury.

Planowany, poszerzony zakres przedsięwzięcia nr 4 tj: *Promocja rozwiązań ekologicznych, w tym związanych z efektywnością energetyczną i ochrona dziedzictwa przyrodniczego* jest przykładem innowacyjnego rozwiązania na poziomie LSR oraz województwa w zakresie uzyskania oszczędności energii w wyniku zastosowania zmian lub usprawnień w obiekcie, urządzeniu technicznym lub instalacji. Zaplanowano, w ramach tego komponentu zastosowanie rozwiązań przyczyniających się do zapewnienia efektywności energetycznej np. poprzez zastosowanie oświetlenia LED-owego lub termomodernizacji w budynkach użyteczności publicznej i prywatnej. Planowane rozwiązanie z zastosowaniem oświetlenia LED-owego ma charakter innowacyjny ponieważ **zakłada wprowadzenie nowej metody oświetlenia na terenie objętym LSR oraz województwa małopolskiego**, która oprócz zapewnienia podstawowej funkcji wymaganej od tego typu urządzeń tj. oświetlenia, umożliwi jednocześnie obniżenie zapotrzebowanie na energię, co pozwoli na obniżenie kosztów ekonomicznych dotyczących zużycia energii w budżecie gminnym oraz podmiotów gospodarczych (szacuje się, że zastosowanie oświetlenia LED-owego pozwala na osiągnięcie do 90% oszczędności w porównaniu do tradycyjnego oświetlenia z zastosowaniem żarówek wolframowych oraz halogenowych). Dodatkowo, zastosowane rozwiązanie wydłuża okres eksploatacji tych urządzeń co przyczynia się do zapewnienia efektywności energetycznej i ekologicznej (budowa żarówek LED-owych oparta jest na bezpiecznej dla środowiska technologii, dodatkowo nie zawiera rtęci i ołowiu oraz nie wydziela promieniowania UV i IR). Ponadto, diody LED-owe są: bezpieczne i proste w użytkowaniu, odporne na wstrząsy, emitują małą ilość ciepła a ich małe rozmiary umożliwiają zastosowanie w miejscach niedostępnych dla tradycyjnego oświetlenia.

Dodatkowo, **innowacyjnym rozwiązaniem na poziomie obszaru ZPT** jest propozycja realizacji operacji mających na celu podniesienie estetyki obszarów wiejskich poprzez budowę i modernizację obiektów użyteczności publicznej i prywatnej w ramach nowopowstałego przedsięwzięcia nr 7 pn: ***Budowa i modernizacja infrastruktury publicznej i prywatnej***. Do tej pory, LSR nie zawierała tak sformułowanego przedsięwzięcia oraz wskaźników realizacji celów tego przedsięwzięcia. Jedynym celem szczegółowym związanym z budową infrastruktury w ramach aktualnej LSR, jest cel pn " *Rekreacja, kultura i nauka dla dzieci i dorosłych* ", do którego wnioskodawcy „zaliczają” wszystkie inwestycje, także te nie związane bezpośrednio z rekreacją, kulturą i nauką. Dodatkowo, aktualnie w LSR brak adekwatnego celu szczegółowego dla infrastruktury wpływającej na poprawę estetyki tworzonej przez podmioty prywatne ponieważ w ramach celu szczegółowego nr 5 pn: " *Przyciąganie inwestorów i rozwój przedsiębiorczości* " realizowane są głównie operacje związane z wykonywaniem prostych prac modernizacyjnych oraz zakupy sprzętu i wyposażenia.

## **2. Innowacyjne, niestosowane wcześniej na danym obszarze rozwiązania w ramach realizowanych operacji**

Większość projektów, to projekty nowe na obszarze LGD.

Zgodnie z powyższym opisem, operacje planowane do zrealizowania w ramach rozszerzonego przedsięwzięcia pn: " *Promocja rozwiązań ekologicznych, w tym związanych z efektywnością energetyczną i ochrona dziedzictwa przyrodniczego* „, **to inicjatywy nowe na**

**obszarze LGD oraz na terenie województwa małopolskiego.** W wyniku przeprowadzonej analizy nie stwierdzono zastosowania na szeroką skalę oświetlenia LED-owego oraz innych rozwiązań w zakresie efektywności energetycznej na innych obszarach województwa małopolskiego.

Dodatkowo, planowane operacje w ramach przedsięwzięcia pn:” *Budowa i modernizacja infrastruktury publicznej i prywatnej*” stanowią rozwiązania nowe na obszarze LSR, z uwagi na brak we wcześniejszym zakresie LSR uwzględnienia takiego zakresu tematycznego.

### **3. Możliwość stosowania zaprezentowanych innowacyjnych rozwiązań na innych obszarach**

Większość projektów i przedsięwzięć realizowanych na obszarze LGD może być również zrealizowana na innych obszarach.

## **9. Określenie procedury oceny zgodności operacji z LSR, procedury wyboru operacji przez LGD, procedury odwołania od rozstrzygnięć organu decyzyjnego w sprawie wyboru operacji w ramach działania, o którym mowa w art. 5 ust. 1 pkt 21 ustawy z dnia 7 marca 2007 r. o wspieraniu rozwoju obszarów wiejskich z udziałem środków Europejskiego Funduszu Rolnego na rzecz Rozwoju Obszarów Wiejskich, kryteriów, na podstawie których jest oceniana zgodność operacji z LSR, oraz kryteriów wyboru operacji, a także procedury zmiany tych kryteriów.**

### ***Procedura oceny zgodności i wyboru operacji***

Procedura naboru i wyboru projektów obejmować będzie następujące działania:

1. Opracowanie przez Zarząd LGD informacji o możliwości składania wniosków o przyznanie pomocy na realizację przez Beneficjentów operacji w ramach LSR. Dopuszcza się możliwość wskazania w informacji tematycznego zakresu operacji (nabory tematyczne).
2. Przeprowadzenie kampanii informacyjnej (więcej rozdział 12).
3. Wyznaczenie terminów naboru projektów w porozumieniu z instytucjami wdrożeniowymi.: złożenie wniosku o podanie do publicznej wiadomości informacji o możliwości składania za pośrednictwem LGD wniosków o przyznanie pomocy w terminie

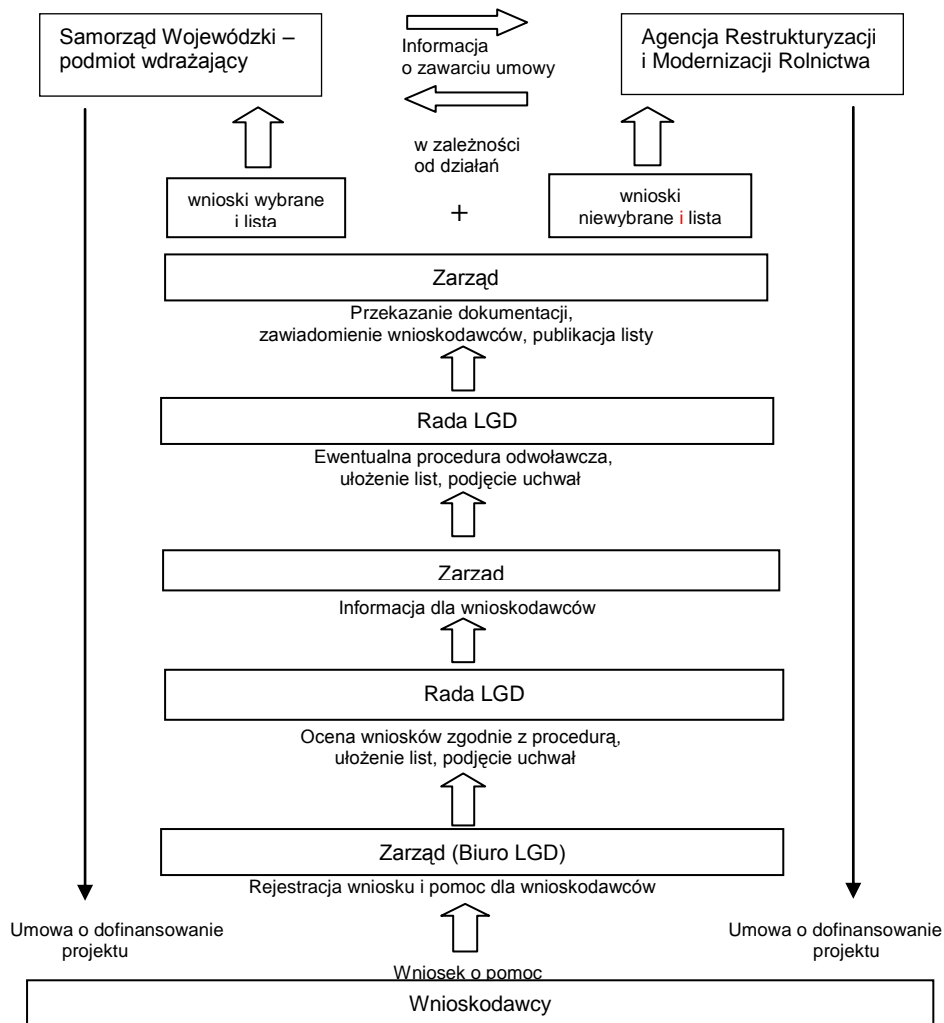
- 44 dni przed planowanym dniem rozpoczęcia naboru, złożenie dokumentów niezbędnych do ogłoszenia naboru w terminie 24 dni przed planowanym dniem rozpoczęcia naboru.
4. Instytucje wdrożeniowe ogłaszają terminy naborów na co najmniej 14 dni przed rozpoczęciem naboru wniosków.
  5. Wnioski o przyznanie pomocy winne być składane pracownikom LGD w terminie wskazanym w ogłoszeniu o naborze, nie krótszym niż 14 i nie dłuższym niż 30 dni, rozpoczynającym bieg po upływie terminu wskazanego w pkt. 4.
  6. Zarząd, w zależności od potrzeb prowadzonego naboru, w ciągu 5 dni roboczych od zakończenia naboru, może skierować wnioski do oceny przez Zespoły Robocze. Wielkość i skład Zespołów Roboczych określać będzie każdorazowo Zarząd. Wniosek o powołanie Zespołów Roboczych może zgłosić Zarządowi Przewodniczący Rady.
  7. Zespoły Robocze, w razie ich powołania, kierując się zapisami w LSR i kryteriami wyboru projektów, przyjętymi w LSR, w terminie nie dłuższym niż 7 dni przygotowują materiały na posiedzenie Rady.
  8. Rada LGD na swym posiedzeniu wybierze projekty do realizacji przez LGD. Jeśli będzie taka potrzeba, Rada może skorzystać z opinii i ekspertyz doradców zewnętrznych. Pierwsza ocena projektów musi nastąpić do 21 dni po zakończeniu naboru projektów, a ostateczny wybór (po odwołaniach) – do 45 dni po zakończeniu naboru projektów.
  9. Każdy projekt będzie poddany głosowaniu Rady na zgodność z LSR tj. czy przyczynia się do realizacji przynajmniej jednego celu szczegółowego, a tym samym odpowiedniego celu ogólnego oraz przedsięwzięcia.
  10. Dla każdego projektu wypełniona będzie karta projektu (wg wzoru poniżej).
  11. Ocena operacji odbywa się z sposób zgodny z Regulaminem Rady.
  12. Na podstawie głosowania w sprawie zgodności operacji z LSR i według lokalnych kryteriów wyboru, nie później niż w terminie 21 dni od dnia, w którym upłynął termin składania wniosków, sekretarz posiedzenia sporządza listę ocenionych operacji ustalając ich kolejność według liczby punktów uzyskanych w wyniku oceny na kartach oceny projektu. Lista jest przyjmowana uchwałą Rady. Jednocześnie sekretarz posiedzenia sporządza warunkowe listy operacji wybranych i niewybranych do finansowania, a Rada podejmuje warunkową uchwałę w sprawie zatwierdzenia list oraz warunkowe uchwały w sprawie wyboru/niewybrania operacji do finansowania, które wchodzi w życie w przypadku, gdy żaden z wnioskodawców nie odwoła się od wyników oceny dokonanej przez Radę.

13. W przypadku operacji, które w wyniku głosowania otrzymały tę samą ilość punktów o miejscu na liście decyduje dzień i godzina złożenia wniosku o przyznanie pomocy, którego dotyczy ocena.
14. Nie później niż w terminie 21 dni od dnia, w którym upłynął termin składania wniosków, Zarząd LGD informuje na piśmie wnioskodawców o zgodności operacji z LSR albo jego niezgodności z LSR – wskazując przyczyny niezgodności, liczbie uzyskanych punktów w ramach tej oceny lub miejscu na liście ocenionych projektów, możliwości złożenia odwołania od wyników tej oceny zgodnie z procedurą zawartą w LSR.
15. Wnioskodawca może złożyć odwołanie od decyzji Rady w terminie 7 dni od momentu otrzymania zawiadomienia (pisma) o wynikach oceny operacji pod kątem zgodności z LSR oraz zgodności z lokalnymi kryteriami wyboru operacji.
16. Pismo w sprawie odwołania należy skierować do Zarządu LGD, który przekazuje je do rozpatrzenia Rady. Odwołanie należy złożyć osobiście w Biurze LGD.
17. Rada rozpatruje odwołania podczas kolejnego posiedzenia., które wyznaczone jest w terminie do 10 dni od dnia upływu terminu złożenia odwołań dla wszystkich wnioskodawców.
18. Rozpatrzenie odwołań następuje poprzez powtórny ocenę projektu pod względem zgodności z Lokalną Strategią Rozwoju i według lokalnych kryteriów wyboru operacji do finansowania.
19. Decyzja Rady w sprawie odwołania jest ostateczna.
20. Na podstawie wyników oceny z uwzględnieniem postępowania odwoławczego sekretarz posiedzenia sporządza listy operacji wybranych i niewybranych do finansowania. Rada podejmuje uchwałę zatwierdzającą ostateczne listy projektów wybranych i niewybranych do finansowania i uchwały w sprawie wyboru/niewybrania operacji do finansowania. Warunkowe listy i uchwały uważane są za niebyłe. Informacje, które muszą zawierać listy określa regulamin Rady.
21. Gdy żaden z wnioskodawców nie złoży odwołania, posiedzenia odwoławczego nie zwołuje się, a moc obowiązującą otrzymują warunkowe listy i uchwały sporządzone i podjęte na pierwszym posiedzeniu.
22. W terminie 45 dni od dnia, w którym upłynął termin składania wniosków Zarząd informuje wnioskodawców o wybraniu lub niewybraniu operacji do finansowania wskazując przyczyny niewybrania, liczbie uzyskanych punktów w ramach oceny operacji według lokalnych kryteriów wyboru lub miejscu na liście rankingowej, a w przypadku ostatniego naboru w perspektywie finansowej 2007-2013 – o tym, czy operacja mieści się

w limicie dostępnych środków. W przypadku niewybrania do finansowania operacji z zakresu działania „Tworzenie i rozwój mikroprzedsiębiorstw”, „Różnicowanie w kierunku działalności nierolniczej” i „Odnowa i rozwój wsi” wnioskodawca jest informowany także o możliwości złożenia wniosku bezpośrednio do podmiotu wdrażającego.

23. W tym samym terminie Zarząd prześle listy projektów wraz z pełną dokumentacją do podmiotu wdrażającego i opublikuje listę operacji wybranych na stronie internetowej LGD.

**Rys. Schemat procedury wyboru projektów**



Szczegóły przygotowania informacji o naborze projektów oraz inne wymogi proceduralne będą zgodne z zapisami Rozporządzenia Ministra Rolnictwa i Rozwoju Wsi z dnia 8 lipca 2008 r. w sprawie szczegółowych warunków i trybu przyznawania oraz wypłaty pomocy finansowej w ramach działania „Wdrażanie lokalnych strategii rozwoju” objętego Programem Rozwoju Obszarów Wiejskich na lata 2007 – 2013 (Dz.U. z 2008 Nr 138, poz. 868 z późn. zm.).

**„ Tab. Procedura ogłoszenia i wyboru projektów przez LGD w ramach LSR**

| Lp. | Organ odpowiedzialny                    | Termin, czas trwania (dni)  | Czynność   |
|-----|---|---|--|
| 1   | Zarząd                                  | Min. 44 dni przed datą rozpoczęcia naboru                                   | Opracowanie i przekazanie uzgodnionej informacji (w tym o możliwości naboru tematycznego) do samorządu województwa o planowanym terminie naboru wniosków   |
| 2   | Zarząd                                  | Min. 24 dni przed datą rozpoczęcia naboru                                   | Przekazanie do samorządu województwa dokumentów niezbędnych do podania do publicznej wiadomości informacji o możliwości składania wniosków o przyznanie pomocy   |
| 3   | Instytucje wdrożeniowe (SW, ARiMR, LGD) | Min. 14 dni przed datą rozpoczęcia naboru                                   | Ogłoszenie uzgodnionego z SW terminu naborów wniosków  |
| 4   | Zarząd (Biuro LGD)                      | Od 14 do 30 dni   | Nabór wniosków   |
| 5   | Zarząd                                  | Do 5 dni roboczych po zakończeniu naboru                                    | Ewentualne ustalenie składu Zespołów Roboczych i przekazanie im projektów do analizy   |
| 6   | Zespoły Robocze                         | Do 7 dni od otrzymania materiałów   | Przygotowanie materiałów na posiedzenie Rady.  |
| 7   | Rada                                    | Do 21 dni od daty zakończenia naboru  | Ocena projektów – sporządzenie listy ocenionych projektów (sekretarz posiedzenia) ustalając ich kolejność wg liczby uzyskanych punktów w ramach tej oceny i zatwierdzenie jej uchwałą Rady, sporządzenie i przyjęcie warunkowych list operacji wybranych i niewybranych, podjęcie warunkowych uchwał w sprawie wyboru/niewybrania operacji   |
| 8   | Zarząd                                  | Do 21 dni od zakończenia naboru   | Zawiadomienie wnioskodawców na piśmie o : <ul style="list-style-type: none"> <li>✓ zgodności projektu z LSR lub jego niezgodności z LSR- wskazując przyczyny niezgodności;</li> <li>✓ liczbie uzyskanych punktów w ramach tej oceny lub miejscu na liście ocenionych projektów;</li> <li>✓ możliwości złożenia odwołania od wyników tej oceny zgodnie z procedurą określoną w LSR</li> </ul> |
| 9   | Zarząd                                  | Do 10 dni od upływu terminu do złożenia odwołań dla każdego z wnioskodawców | Przekazanie odwołań do Rady  |
| 10  | Rada                                    | Do 10 dni od upływu terminu do złożenia odwołań dla każdego z wnioskodawców | Ewentualne kolejne posiedzenie Rady w celu rozpatrzenia odwołań, utworzenia (przez sekretarza posiedzenia) i zatwierdzenia (uchwałą Rady) ostatecznych list operacji wybranych i niewybranych do finansowania, podjęcia uchwał w sprawie wyboru/niewybrania do   |



## Lokalna Strategia Rozwoju dla obszaru LGD Zielony Pierścień Tarnowa

---

|    |        |   | finansowania operacji   |
|----|--------|---|---|
| 11 | Zarząd | Do 45 od daty zakończenia naboru  | Przekazanie listy projektów wraz z dokumentacją do podmiotu wdrażającego i poinformowanie wnioskodawców o ostatecznych wynikach oceny |
| 12 | Zarząd | Do 45 dni od daty zakończenia naboru, jednak nie później niż w dniu przekazania list właściwemu podmiotowi wdrażającemu | Publikacja list projektów na stronie internetowej LGD   |

Realizacja punktów 5 i 6 uzależniona będzie od tego, czy Zarząd podejmie decyzję o powołaniu Zespołów Roboczych.

Realizacja punktów 9 i 10 uzależniona będzie od tego czy będą złożone odwołania od decyzji Rady.

**Kryteria wyboru projektów**

**Tab. Lokalne kryteria wyboru projektów przez organ decyzyjny LGD**

| Lp | Kryterium lokalne  | Opis / potencjalne oddziaływanie  | Punkty – za co?  |  |   |  |
|----|--|---|--|--|---|--|
|    |  |   | Małe projekty  | Odnowa Wsi   | Mikroprzedsiębiorstwa                                     | Różnicowanie   |
| 1  | <b>Innowacyjność projektu</b>  | Preferuje projekty innowacyjne, oryginalne w skali lokalnej – tj. wykorzystujące niepraktykowane dotąd lokalnie rozwiązania. W przypadku działań:” Różnicowanie w kierunku działalności nierolniczej” oraz „Tworzenie i rozwój mikroprzedsiębiorstw” innowacyjność na wybranych poziomach terytorialnym dotyczyć musi:<br>-wprowadzenia na rynek nowych produktów lub usług,<br>-wprowadzenia nowych metod produkcji i/lub zarządzania. | 6 punktów – rozwiązanie jest nowe na obszarze LGD<br>4 punkty – rozwiązanie jest nowe na obszarze gminy<br>2 punkty – rozwiązanie jest nowe na obszarze miejscowości<br>0 punktów –rozwiązanie jest już na obszarze danej miejscowości |  |   |  |
| 2  | <b>Zasięg oddziaływania projektu</b>                                       | Preferuje projekty, których odbiorcami będą mieszkańcy większej liczby miejscowości.  | 3 punkty – mieszkańcy więcej niż 5 miejscowości<br>2 punkty – mieszkańcy 4 lub 5 miejscowości<br>1 punkt –mieszkańcy 2 lub 3 miejscowości<br>0 punktów – mieszkańcy 1 miejscowości   |  | X   | X  |
| 3  | <b>Udział partnerów w realizacji projektu</b>                              | Preferuje projekty realizowane we współpracy z partnerem / partnerami. Udział oraz zakres współpracy partnerskiej został udokumentowany w ramach stosownego dokumentu ( list intencyjny, umowa współpracy, itp.).   | 2 punkty- 2 lub więcej partnerów<br>1 punkt – 1 partner<br>0 punktów – bez partnera  | 2 punkty – 2 lub więcej partnerów<br>1 punkt – 1 partner<br>0 punktów – bez partnera | X   | X  |
| 4  | <b>Liczba nowych miejsc pracy utworzonych w wyniku realizacji projektu</b> | Preferuje projekty w zależności od liczby nowo utworzonych miejsc pracy   | X  | X  | 3 – 3 lub więcej miejsc<br>2 - 2 miejsca<br>1 - 1 miejsce | 3 – 3 lub więcej miejsc<br>2 - 2 miejsca<br>1 - 1 miejsce<br>0 - 0 miejsca |
| 5  | <b>Status członka / partnera LGD</b>                                       | Może preferować projekty składane przez członków.   | 3 – członek LGD<br>0 – pozostałe   |  |   | 3 – członek LGD<br>0 – pozostałe   |

## Lokalna Strategia Rozwoju dla obszaru LGD Zielony Pierścień Tarnowa

|   |   |  |  |
|---|---|--|--|
| 6 | <b>Zgodność z celami</b>                    | Preferuje projekty, które przyczyniają się do realizacji celu dodatkowego, po wyborze celu wiodącego.  | 1 – 2 cele ( w tym: 1 cel wiodący oraz 1 cel dodatkowy)<br>0 – 1 cel wiodący   |
| 7 | <b>Przygotowanie do realizacji operacji</b> | Preferuje wnioskodawców posiadających dokumenty niezbędne do realizacji operacji, w tym dla operacji inwestycyjnych:<br>-kosztorys inwestorski, aktualne pozwolenie/ zgłoszenie robót budowlanych (jeśli dotyczy) oferty na zakup sprzętu (jeśli dotyczy) ,<br>dla operacji nie-inwestycyjnych:<br>oferty na zakup sprzętu (jeśli dotyczą), wzory dokumentów potwierdzających organizację wydarzenia kulturalnego lub edukacyjno-rekreacyjnego np.: umowy z podwykonawcą, wzory zaproszeń lub plakatów informujących o wydarzeniu (jeśli dotyczy). | 3– przedłożenie aktualnych dokumentów potwierdzających przygotowanie do realizacji operacji<br>0 – brak dokumentów potwierdzających przygotowanie operacji do realizacji |

**W celu wyboru danego projektu do dofinansowania musi on uzyskać minimum:**

- 9 pkt. w przypadku Małych projektów oraz Odnowy rozwoju wsi,
- 8 pkt. w przypadku Różnicowania w kierunku działalności nierolniczej oraz Tworzenia i rozwój mikroprzedsiębiorstw

### *Kryteria wyboru projektów na realizację LSR w zakresie dodatkowego zakresu zadań*

**Tab. Lokalne kryteria wyboru projektów przez organ decyzyjny LGD**

| Lp | Kryterium lokalne             | Opis / potencjalne oddziaływanie   | Punkty – za co?  |            |                       |              |
|----|-------------------------------|--|--|------------|-----------------------|--------------|
|    |                               |  | Małe projekty  | Odnowa Wsi | Mikroprzedsiębiorstwa | Różnicowanie |
| 1  | <b>Innowacyjność projektu</b> | Preferuje projekty innowacyjne, oryginalne w skali lokalnej – tj. wykorzystujące niepraktykowane dotąd lokalnie rozwiązania. .<br>W przypadku działań:” Różnicowanie w kierunku działalności nierolniczej” oraz „Tworzenie i rozwój mikroprzedsiębiorstw” innowacyjność na wybranych poziomie terytorialnym dotyczyć musi: | <b>3 punkty – rozwiązanie jest nowe na obszarze LGD</b><br><b>2 punkty – rozwiązanie jest nowe na obszarze gminy</b><br><b>1 punkt – rozwiązanie jest nowe na obszarze miejscowości</b><br><b>0 punktów –rozwiązanie jest już na obszarze danej miejscowości</b> |            |                       |              |

## Lokalna Strategia Rozwoju dla obszaru LGD Zielony Pierścień Tarnowa

|   |   |   |  |   |  |
|---|---|---|--|---|--|
|   |   | -wprowadzenia na rynek nowych produktów lub usług,<br>-wprowadzenia nowych metod produkcji i/lub zarządzania.   |  |   |  |
| 2 | Zasięg oddziaływania projektu ( w zakresie grupy odbiorców)         | Preferuje projekty, których odbiorcami będą mieszkańcy większej liczby miejscowości   | <b>3 punkty – mieszkańcy więcej niż 5 miejscowości</b><br><b>2 punkty – mieszkańcy 4 lub 5 miejscowości</b><br><b>1 punkt –mieszkańcy 2 lub 3 miejscowości</b><br><b>0 punktów – mieszkańcy 1 miejscowości</b> | X   | X  |
| 3 | Udział partnerów w realizacji projektu                              | Preferuje projekty realizowane we współpracy z partnerem / partnerami. Udział oraz zakres współpracy partnerskiej został udokumentowany w ramach stosownego dokumentu ( list intencyjny, umowa współpracy, itp.). | <b>2 punkty- 2 lub więcej partnerów</b><br><b>1 punkt – 1 partner</b><br><b>0 punktów – bez partnera</b>   | <b>2 punkty – 2 lub więcej partnerów</b><br><b>1 punkt – 1 partner</b><br><b>0 punktów – bez partnera</b> | X  |
| 4 | Liczba nowych miejsc pracy utworzonych w wyniku realizacji projektu | Preferuje projekty w zależności od liczby nowo utworzonych miejsc pracy, w szczególności nowo utworzonych miejsc pracy dla kobiet, osób do 26 roku życia oraz osób po 50 roku życia                               | X  | X   | <p><b>Jeżeli w ramach zadeklarowanych 3 lub więcej miejsc pracy</b> zatrudniona będzie co najmniej jedna osoba z wymienionej grupy tj.: kobieta , osoba do 26 roku życia lub osoba powyżej 50 roku życia- <b>wnioskodawca otrzymuje łącznie 4 punkty</b> ( w tym 3 punkty za planowane utworzenie 3 lub więcej miejsc pracy oraz 1 punkt za zadeklarowanie zatrudnienia osoby ze wskazanej grupy)</p> <p><b>3 lub więcej miejsc pracy- 3 punkty</b></p> <p><b>Jeżeli w ramach zadeklarowanych 2 miejsc pracy</b> zatrudniona będzie co najmniej jedna osoba z wymienionej grupy tj.: kobieta , osoba do 26 roku życia lub osoba powyżej 50 roku życia- <b>wnioskodawca otrzymuje łącznie 3 punkty</b> ( w tym 2 punkty za planowane utworzenie 2 miejsc pracy oraz 1 punkt za zadeklarowanie zatrudnienia osoby ze wskazanej grupy)</p> <p><b>2 miejsca pracy -2 punkty</b></p> <p><b>Jeżeli w ramach zadeklarowanego 1 miejsca pracy,</b> zatrudniona będzie jedna osoba z wymienionej grupy tj. kobieta, osoba do 26 roku życia lub osoba powyżej 50 roku życia- <b>wnioskodawca otrzymuje łącznie 2 punkty</b> ( w tym 1 punkt za planowane utworzenie miejsca pracy oraz 1 punkt za zadeklarowanie zatrudnienia osoby ze wskazanej</p> |

## Lokalna Strategia Rozwoju dla obszaru LGD Zielony Pierścień Tarnowa

|   |                                   |   |  |  |   |
|---|-----------------------------------|---|--|--|---|
|   |                                   |   |  |  | grupy)<br><b>1 miejsce pracy- 1 punkt</b><br><br><b>Uwaga zadeklarowany poziom zatrudnienia będzie weryfikowany na etapie rozliczania operacji w ramach ankiety monitorującej, (której wzór stanowi załącznik nr 5 do LSR).</b> |
| 5 | <b>Status członka LGD</b>         | Preferuje projekty składane przez członków LGD  | <b>1 punkt– członek LGD</b><br><b>0 punktów – pozostałe</b>  |  | <b>1 punkt– członek LGD</b><br><b>0 punktów – pozostałe</b>   |
| 6 | <b>Zgodność z celami</b>          | Preferuje projekty, które przyczyniają się do realizacji dwóch celów szczegółowych, po wyborze jednego z nich określonego, jako cel wiodący. Zarówno cel wiodący jak i cel dodatkowy może zostać wybrany spośród dwóch dostępnych dla naboru tj. celu szczegółowego nr 4 lub celu szczegółowego nr 7. | <b>1 punkt – zgodność z 2 celami, w tym wiodącym oraz dodatkowym</b><br><b>0 punktów– zgodność z 1 celem tzw. wiodącym</b>   |  |   |
| 7 | <b>Termin realizacji projektu</b> | Preferuje projekty, których realizacja ( rzeczowa np.; rozpoczęcie prac budowlanych, rozpoczęcie działań w ramach projektów doradczych) rozpocznie się do 9 miesięcy od dnia złożenia w biurze ZPT wniosku o przyznanie pomocy.   | <b>3 punkty- realizacja projektu rozpocznie się do 9 miesięcy od dnia złożenia wniosku o przyznanie pomocy w biurze ZPT</b><br><b>Uwaga :zadeklarowany termin rozpoczęcia realizacji projektu będzie weryfikowany na etapie rozliczania operacji w ramach ankiety monitorującej opracowanej dla ZPT (której wzór stanowi załącznik nr 5 do LSR).</b> |  |   |

### W celu wyboru danego projektu do dofinansowania musi on uzyskać minimum:

a) 7 pkt. w przypadku Małych projektów i Odnowy wsi

b) 6 pkt. w przypadku Różnicowania w kierunku działalności nierolniczej i Tworzenie i rozwój mikroprzedsiębiorstw.

Poniżej przedstawiono wzory kart zgodności operacji z LSR (karta wyboru operacji)

**a) Karta oceny zgodności operacji z LSR (Karta wyboru operacji)**

Wniosek nr:..... złożony przez: .....

Nazwa operacji: .....

Operacja odpowiada działaniu PROW:

- Różnicowanie w kierunku działalności nierolniczej     –Odnowa i rozwój wsi  
 – Tworzenie i rozwój mikroprzedsiębiorstw                     –Mały projekt

1. Czy realizacja operacji przyczyni się do osiągnięcia **celów ogólnych** LSR?:

- celu 1: Waloryzacja zasobów przyrodniczych i kulturowych  tak     nie  
- celu 2: Poprawa jakości życia w tym warunków zatrudnienia  tak     nie

2.Czy realizacja operacji przyczyni się do osiągnięcia **celu szczegółowego (wiodącego) LSR?** ,

- celu 1: Wykreowanie markowych produktów turystycznych  tak     nie  
- celu 2: Wypromowanie produktów lokalnych, w tym w zakresie żywności  tak     nie  
- celu 3: Ochrona dziedzictwa kulturowego  tak     nie  
- celu 4: Ochrona dziedzictwa przyrodniczego  tak     nie  
- celu 5: Przyciąganie inwestorów i rozwój przedsiębiorczości  tak     nie  
- celu 6: Edukacja i poprawa oferty spędzania wolnego czasu.  tak     nie

3.Czy realizacja operacji przyczyni się do osiągnięcia **celu szczegółowego (dodatkowego ) LSR?**

- celu 1: Wykreowanie markowych produktów turystycznych  tak     nie

- celu 2: Wypromowanie produktów lokalnych, w tym w zakresie żywności
- celu 3: Ochrona dziedzictwa kulturowego
- celu 4: Ochrona dziedzictwa przyrodniczego
- celu 5: Przyciąganie inwestorów i rozwój przedsiębiorczości
- celu 6: Edukacja i poprawa oferty spędzania wolnego czasu.

tak  nie

tak  nie

tak  nie

tak  nie

tak  nie

#### 4. Czy operacja jest zgodna z **przedsięwzięciem wiodącym** w ramach LSR?

- przedsięwzięciem I: Rowerem i konno wokół Tarnowa
- przedsięwzięcie II: Markowe produkty kulinarne
- przedsięwzięcie III: Szlak pielgrzymkowy i historyczny
- przedsięwzięcie IV: Promocja rozwiązań ekologicznych i ochrona dziedzictwa przyrodniczego
- przedsięwzięcie V: Rozwój firm szansą rozwoju regionu
- przedsięwzięcie VI: Rekreacja, kultura i nauka dla dzieci i dorosłych

tak  nie

tak  nie

tak  nie

tak  nie

tak  nie

tak  nie

#### 5. Czy operacja jest zgodna z **przedsięwzięciem dodatkowym** w ramach LSR?

- przedsięwzięciem I: Rowerem i konno wokół Tarnowa
- przedsięwzięcie II: Markowe produkty kulinarne
- przedsięwzięcie III: Szlak pielgrzymkowy i historyczny
- przedsięwzięcie IV: Promocja rozwiązań ekologicznych i ochrona dziedzictwa przyrodniczego
- przedsięwzięcie V: Rozwój firm szansą rozwoju regionu
- przedsięwzięcie VI: Rekreacja, kultura i nauka dla dzieci i dorosłych

tak  nie

tak  nie

tak  nie

tak  nie

tak  nie

tak  nie

#### 6. Czy operacja jest zgodna z następującym wskaźnikiem produktu w ramach celu wiodącego LSR? :

## Lokalna Strategia Rozwoju dla obszaru LGD Zielony Pierścień Tarnowa

|   |                              |                              |
|---|------------------------------|------------------------------|
| Długość nowo-wytyczonych i zmodernizowanych szlaków konnych i rowerowych (w kilometrach)  | <input type="checkbox"/> tak | <input type="checkbox"/> nie |
| Liczba zmodernizowanych i wybudowanych obiektów zlokalizowane wzdłuż nowych i modernizowanych szlaków   | <input type="checkbox"/> tak | <input type="checkbox"/> nie |
| Liczba imprez turystycznych, sportowo-rekreacyjnych oraz promocyjnych zorganizowanych z wykorzystaniem nowych i zmodernizowanych szlaków              | <input type="checkbox"/> tak | <input type="checkbox"/> nie |
| Liczba działań/wydarzeń promujących markowe produkty kulinarne  | <input type="checkbox"/> tak | <input type="checkbox"/> nie |
| Liczba publikacji (w tym stron internetowych, folderów, przewodników, wydawnictw) promujących markowe produkty kulinarne                              | <input type="checkbox"/> tak | <input type="checkbox"/> nie |
| Liczba sprzedanych i udostępnionych markowych produktów kulinarnych   | <input type="checkbox"/> tak | <input type="checkbox"/> nie |
| Liczba odnowionych obiektów zabytkowych, sakralnych i związanych z historią obszaru   | <input type="checkbox"/> tak | <input type="checkbox"/> nie |
| Liczba działań promocyjno-informacyjnych związanych z promocją dziedzictwa kulturowego obszaru (wydarzenia, publikacje, foldery, strony internetowe)  | <input type="checkbox"/> tak | <input type="checkbox"/> nie |
| Liczba zrealizowanych projektów inwestycyjnych związanych z OZE   | <input type="checkbox"/> tak | <input type="checkbox"/> nie |
| Liczba projektów promocyjnych i edukacyjnych związanych z promocją rozwiązań ekologicznych i ochroną dziedzictwa przyrodniczego                       | <input type="checkbox"/> tak | <input type="checkbox"/> nie |
| Liczba budynków oraz miejsc publicznych i prywatnych , w których zastosowano rozwiązania przyczyniające się do osiągnięcia efektywności energetycznej | <input type="checkbox"/> tak | <input type="checkbox"/> nie |
| Liczba zakupionych środków trwałych w zmodernizowanych i nowoutworzonych przedsiębiorstwach oraz gospodarstwach rolnych                               | <input type="checkbox"/> tak | <input type="checkbox"/> nie |
| Liczba wspartych przedsiębiorstw oraz gospodarstw rolnych   | <input type="checkbox"/> tak | <input type="checkbox"/> nie |
| Liczba nowych lub zmodernizowanych obiektów sportowo-rekreacyjnych lub kulturalnych   | <input type="checkbox"/> tak | <input type="checkbox"/> nie |
| Liczba zorganizowanych imprez rekreacyjno-sportowych lub kulturalnych   | <input type="checkbox"/> tak | <input type="checkbox"/> nie |
| Liczba zorganizowanych szkoleń i przedsięwzięć edukacyjnych   | <input type="checkbox"/> tak | <input type="checkbox"/> nie |
| Liczba wspartych oraz doposażonych Kół Gospodyń Wiejskich, OSP, UKS, zespołów sportowych, artystycznych i regionalnych                                | <input type="checkbox"/> tak | <input type="checkbox"/> nie |
| Ilość wybudowanych i zmodernizowanych obiektów i miejsc użyteczności publicznej i prywatnej   | <input type="checkbox"/> tak | <input type="checkbox"/> nie |
| <b>7.Czy operacja jest zgodna ze wskaźnikiem rezultatu celu wiodącego LSR?</b>  |                              |                              |
| Liczba osób korzystająca z nowo-wytyczonych i zmodernizowanych szlaków  | <input type="checkbox"/> tak | <input type="checkbox"/> nie |
| Liczba osób korzystająca ze zmodernizowanych i wybudowanych obiektów w sąsiedztwie szlaków  | <input type="checkbox"/> tak | <input type="checkbox"/> nie |
| Liczba osób uczestnicząca w wydarzeniach, które związane są z infrastrukturą szlaków  | <input type="checkbox"/> tak | <input type="checkbox"/> nie |



## Lokalna Strategia Rozwoju dla obszaru LGD Zielony Pierścień Tarnowa

|   |                              |                              |
|---|------------------------------|------------------------------|
| Liczba osób uczestnicząca w wydarzeniach promujących markowe produkty kulinarne   | <input type="checkbox"/> tak | <input type="checkbox"/> nie |
| Liczba osób wśród których zostały rozprowadzone publikacje promujące markowe produkty kulinarne   | <input type="checkbox"/> tak | <input type="checkbox"/> nie |
| Liczba osób, które zakupiły i otrzymały markowe produkty kulinarne  | <input type="checkbox"/> tak | <input type="checkbox"/> nie |
| Liczba osób odwiedzająca odnowione obiekty  | <input type="checkbox"/> tak | <input type="checkbox"/> nie |
| Liczba odbiorców działań promocyjno-informacyjnych związanych z promocją dziedzictwa kulturowego obszaru (wydarzenia, publikacje, foldery, strony internetowe)                      | <input type="checkbox"/> tak | <input type="checkbox"/> nie |
| Liczba budynków komunalnych i prywatnych, na których zamontowano instalacje związane z OZE  | <input type="checkbox"/> tak | <input type="checkbox"/> nie |
| Liczba osób uczestnicząca w projektach promocyjnych i edukacyjnych związanych z promocją rozwiązań ekologicznych i ochroną dziedzictwa przyrodniczego                               | <input type="checkbox"/> tak | <input type="checkbox"/> nie |
| Liczba utworzonych miejsc pracy w budynkach oraz miejscach publicznych i prywatnych, w których zastosowano rozwiązania przyczyniające się do osiągnięcia efektywności energetycznej | <input type="checkbox"/> tak | <input type="checkbox"/> nie |
| Liczba utworzonych miejsc pracy w nowoutworzonych i zmodernizowanych przedsiębiorstwach   | <input type="checkbox"/> tak | <input type="checkbox"/> nie |
| Liczba osób korzystająca z zakupionych środków trwałych w gospodarstwach rolnych  | <input type="checkbox"/> tak | <input type="checkbox"/> nie |
| Liczba utworzonych miejsc pracy w nowoutworzonych i zmodernizowanych przedsiębiorstwach   | <input type="checkbox"/> tak | <input type="checkbox"/> nie |
| Liczba osób, które uzyskały wsparcie w gospodarstwach rolnych   | <input type="checkbox"/> tak | <input type="checkbox"/> nie |
| Liczba osób korzystająca z nowych bądź zmodernizowanych obiektów sportowo-rekreacyjnych lub kulturalnych  | <input type="checkbox"/> tak | <input type="checkbox"/> nie |
| Liczba osób biorąca udział w imprezach rekreacyjno-sportowych lub kulturalnych  | <input type="checkbox"/> tak | <input type="checkbox"/> nie |
| Liczba uczestników Szkoleń i inicjatyw edukacyjno-wychowawczych, którzy podnieśli swoją wiedzę  | <input type="checkbox"/> tak | <input type="checkbox"/> nie |
| Liczba zakupionego nowego wyposażenia Kół Gospodyń Wiejskich, OSP, UKS, zespołów sportowych, artystycznych i regionalnych   | <input type="checkbox"/> tak | <input type="checkbox"/> nie |
| Liczba utworzonych miejsc pracy w wybudowanych i zmodernizowanych obiektach i miejscach użyteczności publicznej i prywatnej   | <input type="checkbox"/> tak | <input type="checkbox"/> nie |
| <b>8. Czy operacja jest zgodna z następującym wskaźnikiem produktu w ramach celu dodatkowego LSR ?:</b>   |                              |                              |
| Długość nowo-wytyczonych i zmodernizowanych szlaków konnych i rowerowych (w kilometrach)  | <input type="checkbox"/> tak | <input type="checkbox"/> nie |
| Liczba zmodernizowanych i wybudowanych obiektów zlokalizowane wzdłuż nowych i modernizowanych szlaków   | <input type="checkbox"/> tak | <input type="checkbox"/> nie |
| Liczba imprez turystycznych, sportowo-rekreacyjnych oraz promocyjnych zorganizowanych z wykorzystaniem nowych i zmodernizowanych szlaków  | <input type="checkbox"/> tak | <input type="checkbox"/> nie |
| Liczba działań/wydarzeń promujących markowe produkty kulinarne  | <input type="checkbox"/> tak | <input type="checkbox"/> nie |

## Lokalna Strategia Rozwoju dla obszaru LGD Zielony Pierścień Tarnowa

|  |                              |                              |
|--|------------------------------|------------------------------|
| Liczba publikacji (w tym stron internetowych, folderów, przewodników, wydawnictw) promujących markowe produkty kulinarne                             | <input type="checkbox"/> tak | <input type="checkbox"/> nie |
| Liczba sprzedanych i udostępnionych markowych produktów kulinarnych  | <input type="checkbox"/> tak | <input type="checkbox"/> nie |
| Liczba odnowionych obiektów zabytkowych, sakralnych i związanych z historią obszaru  | <input type="checkbox"/> tak | <input type="checkbox"/> nie |
| Liczba działań promocyjno-informacyjnych związanych z promocją dziedzictwa kulturowego obszaru (wydarzenia, publikacje, foldery, strony internetowe) | <input type="checkbox"/> tak | <input type="checkbox"/> nie |
| Liczba zrealizowanych projektów inwestycyjnych związanych z OZE  | <input type="checkbox"/> tak | <input type="checkbox"/> nie |
| Liczba projektów promocyjnych i edukacyjnych związanych z promocją rozwiązań ekologicznych i ochroną dziedzictwa przyrodniczego                      | <input type="checkbox"/> tak | <input type="checkbox"/> nie |
| Liczba budynków oraz miejsc publicznych i prywatnych, w których zastosowano rozwiązania przyczyniające się do osiągnięcia efektywności energetycznej | <input type="checkbox"/> tak | <input type="checkbox"/> nie |
| Liczba zakupionych środków trwałych w zmodernizowanych i nowoutworzonych przedsiębiorstwach oraz gospodarstwach rolnych                              | <input type="checkbox"/> tak | <input type="checkbox"/> nie |
| Liczba wspartych przedsiębiorstw oraz gospodarstw rolnych  | <input type="checkbox"/> tak | <input type="checkbox"/> nie |
| Liczba nowych lub zmodernizowanych obiektów sportowo-rekreacyjnych lub kulturalnych  | <input type="checkbox"/> tak | <input type="checkbox"/> nie |
| Liczba zorganizowanych imprez rekreacyjno-sportowych lub kulturalnych  | <input type="checkbox"/> tak | <input type="checkbox"/> nie |
| Liczba zorganizowanych szkoleń i przedsięwzięć edukacyjnych  | <input type="checkbox"/> tak | <input type="checkbox"/> nie |
| Liczba wspartych oraz wyposażonych Kół Gospodyń Wiejskich, OSP, UKS, zespołów sportowych, artystycznych i regionalnych                               | <input type="checkbox"/> tak | <input type="checkbox"/> nie |
| Ilość wybudowanych i zmodernizowanych obiektów i miejsc użyteczności publicznej i prywatnej  | <input type="checkbox"/> tak | <input type="checkbox"/> nie |
| <b>9. Czy operacja jest zgodna z następującym wskaźnikiem rezultatu celu dodatkowego LSR?:</b>   |                              |                              |
| Liczba osób korzystająca z nowo-wytyczonych i zmodernizowanych szlaków   | <input type="checkbox"/> tak | <input type="checkbox"/> nie |
| Liczba osób korzystająca ze zmodernizowanych i wybudowanych obiektów w sąsiedztwie szlaków   | <input type="checkbox"/> tak | <input type="checkbox"/> nie |
| Liczba osób uczestnicząca w wydarzeniach, które związane są z infrastrukturą szlaków   | <input type="checkbox"/> tak | <input type="checkbox"/> nie |
| Liczba osób uczestnicząca w wydarzeniach promujących markowe produkty kulinarne  | <input type="checkbox"/> tak | <input type="checkbox"/> nie |
| Liczba osób wśród których zostały rozprowadzone publikacje promujące markowe produkty kulinarne  | <input type="checkbox"/> tak | <input type="checkbox"/> nie |
| Liczba osób, które zakupiły i otrzymały markowe produkty kulinarne   | <input type="checkbox"/> tak | <input type="checkbox"/> nie |

## Lokalna Strategia Rozwoju dla obszaru LGD Zielony Pierścień Tarnowa

|   |                              |                              |
|---|------------------------------|------------------------------|
| Liczba osób odwiedzająca odnowione obiekty  | <input type="checkbox"/> tak | <input type="checkbox"/> nie |
| Liczba odbiorców działań promocyjno-informacyjnych związanych z promocją dziedzictwa kulturowego obszaru (wydarzenia, publikacje, foldery, strony internetowe)  | <input type="checkbox"/> tak | <input type="checkbox"/> nie |
| Liczba budynków komunalnych i prywatnych, na których zamontowano instalacje związane z OZE  | <input type="checkbox"/> tak | <input type="checkbox"/> nie |
| Liczba osób uczestnicząca w projektach promocyjnych i edukacyjnych związanych z promocją rozwiązań ekologicznych i ochroną dziedzictwa przyrodniczego   | <input type="checkbox"/> tak | <input type="checkbox"/> nie |
| Liczba utworzonych miejsc pracy w budynkach oraz miejscach publicznych i prywatnych, w których zastosowano rozwiązania przyczyniające się do osiągnięcia efektywności energetycznej   | <input type="checkbox"/> tak | <input type="checkbox"/> nie |
| Liczba utworzonych miejsc pracy w nowoutworzonych i zmodernizowanych przedsiębiorstwach   | <input type="checkbox"/> tak | <input type="checkbox"/> nie |
| Liczba osób korzystająca z zakupionych środków trwałych w gospodarstwach rolnych  | <input type="checkbox"/> tak | <input type="checkbox"/> nie |
| Liczba utworzonych miejsc pracy w nowoutworzonych i zmodernizowanych przedsiębiorstwach   | <input type="checkbox"/> tak | <input type="checkbox"/> nie |
| Liczba osób, które uzyskały wsparcie w gospodarstwach rolnych   | <input type="checkbox"/> tak | <input type="checkbox"/> nie |
| Liczba osób korzystająca z nowych bądź zmodernizowanych obiektów sportowo-rekreacyjnych lub kulturalnych  | <input type="checkbox"/> tak | <input type="checkbox"/> nie |
| Liczba osób biorąca udział w imprezach rekreacyjno-sportowych lub kulturalnych  | <input type="checkbox"/> tak | <input type="checkbox"/> nie |
| Liczba uczestników Szkoleń i inicjatyw edukacyjno-wychowawczych, którzy podnieśli swoją wiedzę  | <input type="checkbox"/> tak | <input type="checkbox"/> nie |
| Liczba zakupionego nowego wyposażenia Kół Gospodyń Wiejskich, OSP, UKS, zespołów sportowych, artystycznych i regionalnych   | <input type="checkbox"/> tak | <input type="checkbox"/> nie |
| Liczba utworzonych miejsc pracy w wybudowanych i zmodernizowanych obiektach i miejscach użyteczności publicznej i prywatnej   | <input type="checkbox"/> tak | <input type="checkbox"/> nie |
| Uzasadnienie zgodności operacji z celami i przedsięwzięciami planowanymi w ramach LSR (w uzasadnieniu należy m.in. wykazać zgodność: z celem wiodącym oraz dodatkowym, przedsięwzięciem wiodącym oraz dodatkowym w ramach LSR): |                              |                              |
| .....   |                              |                              |
| .....   |                              |                              |
| .....   |                              |                              |

**„Głosuję za uznaniem, że operacja jest\* nie jest\* zgodna z LSR” (\* niepotrzebne skreślić)**

**Imię, nazwisko i podpis Przewodniczącego Rady oraz wszystkich członków Rady biorących udział w ocenie:**

### Instrukcja wypełnienia karty

W odniesieniu do **każdego** celu, przedsięwzięcia oraz wskaźnika produktu i rezultatu wyszczególnionych w punktach od 1 do 9, należy wybrać i zaznaczyć odpowiedź „tak” lub odpowiedź „nie” przez postawieniu znaku X w odpowiednim polu. Operacja jest zgodna z LSR, gdy z odpowiedzi udzielonych na pytania zawarte w punktach 1, 2 i 4 wynika, że jej realizacja przyczynia się do osiągnięcia co najmniej jednego celu ogólnego LSR, co najmniej jednego celu szczegółowego ( wiodącego) LSR oraz że jest ona zgodna z co najmniej jednym przedsięwzięciem (wiodącym) planowanym w ramach LSR. Głosowanie za uznaniem operacji za zgodną lub niezgodną z LSR polega na skreśleniu jednej z opcji zaznaczonych gwiazdką \*. Skreślenie lub pozostawienie obu opcji będzie uznane za głos nieważny.

**b) Karta oceny zgodności operacji z LSR w zakresie dodatkowych zadań (Karta wyboru operacji)**

Wniosek nr:..... złożony przez: .....

Nazwa operacji: .....

Operacja odpowiada działaniu PROW:

- Różnicowanie w kierunku działalności nierolniczej     –Odnowa i rozwój wsi  
 – Tworzenie i rozwój mikroprzedsiębiorstw                       –Mały projekt

1. Czy realizacja operacji przyczyni się do osiągnięcia **celów ogólnych** LSR?:

- celu 1: Waloryzacja zasobów przyrodniczych i kulturowych                       tak     nie  
- celu 2: Poprawa jakości życia w tym warunków zatrudnienia                       tak     nie

2. Czy realizacja operacji przyczyni się do osiągnięcia **celu szczegółowego (wiodącego)** LSR ?

- celu 4: Ochrona dziedzictwa przyrodniczego                       tak     nie  
- celu 7: Poprawienie estetyki i rozwoju obszaru.                       tak     nie

3. Czy realizacja operacji przyczyni się do osiągnięcia **celu szczegółowego (dodatkowego)** LSR ?

- celu 4: Ochrona dziedzictwa przyrodniczego                       tak     nie  
- celu 7: Poprawienie estetyki i rozwoju obszaru.                       tak     nie

4. Czy operacja jest zgodna z **przedsięwzięciem wiodącym** w ramach LSR?

- przedsięwzięcie IV: Promocja rozwiązań ekologicznych, w tym związanych z efektywnością energetyczną i ochrona dziedzictwa przyrodniczego  
 tak     nie  
- przedsięwzięcie VII: Budowa i modernizacja infrastruktury publicznej i prywatnej     tak     nie

5. Czy operacja jest zgodna z **przedsięwzięciem dodatkowym** w ramach LSR?

- przedsięwzięcie IV: Promocja rozwiązań ekologicznych, w tym związanych z efektywnością energetyczną i ochrona dziedzictwa przyrodniczego  
 tak     nie

- przedsięwzięcie VII: Budowa i modernizacja infrastruktury publicznej i prywatnej  tak  nie

6. Czy operacja jest zgodna ze **wskaźnikami produktu i rezultatu** przypisanymi dla poszczególnych przedsięwzięć naboru w zakresie dodatkowych zadań?

Wskaźnik Produktu: Liczba budynków oraz miejsc publicznych i prywatnych, w których zastosowano rozwiązania przyczyniające się do osiągnięcia efektywności energetycznej  tak  nie

Wskaźnik Rezultatu: Liczba utworzonych miejsc pracy w budynkach oraz miejscach publicznych i prywatnych, w których zastosowano rozwiązania przyczyniające się do osiągnięcia efektywności energetycznej  tak  nie

Wskaźnik Produktu: Ilość wybudowanych i zmodernizowanych obiektów i miejsc użyteczności publicznej i prywatnej  tak  nie

Wskaźnik Rezultatu: Liczba utworzonych miejsc pracy w wybudowanych i zmodernizowanych obiektach i miejscach użyteczności publicznej i prywatnej  tak  nie

Uzasadnienie zgodności operacji z przedsięwzięciami planowanymi w ramach LSR (w uzasadnieniu należy m.in. wykazać zgodność: z celem i przedsięwzięciem wiodącym oraz celem i przedsięwzięciem dodatkowym, wskaźnikami produktu i rezultatu w ramach LSR):

.....  
.....  
.....  
.....

**„Głosuję za uznaniem, że operacja jest\* nie jest\* zgodna z LSR” (\* niepotrzebne skreślić)**

**Imię, nazwisko i podpis Przewodniczącego Rady oraz wszystkich członków Rady biorących udział w ocenie:**

**Instrukcja wypełnienia karty**

W odniesieniu do **każdego** celu, przedsięwzięcia oraz wskaźników produktu i rezultatu wyszczególnionych w punktach 1-6 należy wybrać i zaznaczyć odpowiedź „tak” lub odpowiedź „nie” przez postawienie znaku X w odpowiednim polu.

Operacja jest zgodna z LSR, gdy z odpowiedzi udzielonych na pytania zawarte w punktach 1, 2 i 4 wynika, że jej realizacja przyczynia się do osiągnięcia co najmniej jednego celu ogólnego LSR, co najmniej jednego celu szczegółowego (wiodącego) LSR oraz że jest ona zgodna z co najmniej jednym przedsięwzięciem wiodącym planowanym w ramach LSR. Głosowanie za uznaniem operacji za zgodną lub niezgodną z LSR polega na skreśleniu jednej z opcji zaznaczonych gwiazdką \*. Skreślenie lub pozostawienie obu opcji będzie uznane za głos nieważny.

**c) Karta oceny zgodności operacji z LSR w ramach naborów tematycznych (Karta wyboru operacji) dotyczy realizacji operacji w ramach następujących przedsięwzięć:**

Przedsięwzięcia III: Szlak pielgrzymkowy i historyczny

Przedsięwzięcie IV: Promocja rozwiązań ekologicznych i ochrona dziedzictwa przyrodniczego

Przedsięwzięcie VI: Rekreacja, kultura i nauka dla dzieci i dorosłych

Wniosek nr:..... złożony przez: .....

Nazwa operacji: .....

Operacja odpowiada działaniu PROW:

– Różnicowanie w kierunku działalności nierolniczej  –Odnowa i rozwój wsi

– Tworzenie i rozwój mikroprzedsiębiorstw  –Mały projekt

1. Czy realizacja operacji przyczyni się do osiągnięcia **celów ogólnych** LSR?:

- celu 1: Waloryzacja zasobów przyrodniczych i kulturowych

tak  nie

- celu 2: Poprawa jakości życia w tym warunków zatrudnienia

tak  nie

2. Czy realizacja operacji przyczyni się do osiągnięcia **celu szczegółowego (wiodącego)** LSR ?

- celu 3: Ochrona dziedzictwa kulturowego

tak  nie

- celu 4: Ochrona dziedzictwa przyrodniczego

tak  nie

- celu 6: Edukacja i poprawa oferty spędzania wolnego czasu.

tak  nie

3. Czy realizacja operacji przyczyni się do osiągnięcia **celu szczegółowego (dodatkowego)** LSR ?

- celu 3: Ochrona dziedzictwa kulturowego

tak  nie

- celu 4: Ochrona dziedzictwa przyrodniczego

tak  nie

- celu 6: Edukacja i poprawa oferty spędzania wolnego czasu.

tak  nie

4. Czy operacja jest zgodna z **przedsięwzięciem wiodącym** w ramach LSR?

- przedsięwzięcie III: Szlak pielgrzymkowy i historyczny:

tak  nie

- przedsięwzięcie IV: Promocja rozwiązań ekologicznych i ochrona dziedzictwa przyrodniczego:

tak  nie

- przedsięwzięcie VI: Rekreacja, kultura i nauka dla dzieci i dorosłych

tak  nie

5. Czy operacja jest zgodna z **przedsięwzięciem dodatkowym** w ramach LSR?

- przedsięwzięcie III: Szlak pielgrzymkowy i historyczny:

tak  nie

- przedsięwzięcie IV: Promocja rozwiązań ekologicznych i ochrona dziedzictwa przyrodniczego:

tak  nie

- przedsięwzięcie VI: Rekreacja, kultura i nauka dla dzieci i dorosłych

tak  nie

6. Czy operacja jest zgodna ze **wskaźnikami produktu i rezultatu** przypisanymi dla poszczególnych przedsięwzięć naboru tematycznego?:

**Przedsięwzięcie III. Szlak pielgrzymkowy i historyczny**

Wskaźnik Produktu: Liczba odnowionych obiektów zabytkowych, sakralnych i związanych z historią obszaru

tak  nie

Wskaźnik Rezultatu: Liczba osób odwiedzających odnowione obiekty

tak  nie

**Przedsięwzięcie IV: Promocja rozwiązań ekologicznych, w tym związanych z efektywnością energetyczną i ochroną dziedzictwa przyrodniczego**

Wskaźnik Produktu: Liczba zrealizowanych projektów inwestycyjnych związanych z OZE

tak  nie

Wskaźnik Rezultatu: Liczba budynków komunalnych i prywatnych, na których zamontowano instalacje związane z OZE

tak  nie

Wskaźnik Produktu: Liczba projektów promocyjnych i edukacyjnych związanych z promocją rozwiązań ekologicznych i ochroną dziedzictwa przyrodniczego

tak  nie

Wskaźnik Rezultatu: Liczba osób uczestnicząca w projektach promocyjnych i edukacyjnych związanych z promocją rozwiązań ekologicznych i ochroną dziedzictwa przyrodniczego

tak  nie

**Przedsięwzięcie VI: Rekreacja, kultura i nauka dla dzieci i dorosłych**

WP: Liczba wspartych oraz wyposażonych Kół Gospodyń Wiejskich, OSP, UKS, zespołów sportowych, artystycznych i regionalnych

tak  nie

WR: Liczba zakupionego nowego wyposażenia Kół Gospodyń Wiejskich, OSP, UKS, zespołów sportowych, artystycznych i regionalnych

tak  nie

Uzasadnienie zgodności operacji z przedsięwzięciami planowanymi w ramach LSR (w uzasadnieniu należy m.in. wykazać zgodność: z celem wiodącym oraz dodatkowym, przedsięwzięciem wiodącym oraz celem i przedsięwzięciem dodatkowym, wskaźnikami produktu i rezultatu w ramach LSR):

.....  
.....



**„Głosuję za uznaniem, że operacja jest\* nie jest\* zgodna z LSR” (\* niepotrzebne skreślić)**

**Imię, nazwisko i podpis Przewodniczącego Rady oraz wszystkich członków Rady biorących udział w ocenie:**

**Instrukcja wypełnienia karty**

W odniesieniu do każdego celu, przedsięwzięcia oraz wskaźników produktu i rezultatu wyszczególnionych w punktach 1-6 należy wybrać i zaznaczyć odpowiedź „tak” lub odpowiedź „nie” przez postawienie znaku X w odpowiednim polu.

Operacja jest zgodna z LSR, gdy z odpowiedzi udzielonych na pytania zawarte w punktach 1, 2 i 4 wynika, że jej realizacja przyczynia się do osiągnięcia co najmniej jednego celu ogólnego LSR, co najmniej jednego celu szczegółowego (wiodącego) LSR oraz że jest ona zgodna z co najmniej jednym przedsięwzięciem wiodącym planowanym w ramach LSR. Głosowanie za uznaniem operacji za zgodną lub niezgodną z LSR polega na skreśleniu jednej z opcji zaznaczonych gwiazdką \*. Skreślenie lub pozostawienie obu opcji będzie uznane za głos nieważny.

## Lokalna Strategia Rozwoju dla obszaru LGD Zielony Pierścień Tarnowa

Poniżej przedstawiono kartę oceny projektu, w tym dla naborów tematycznych.

|  |   |                       |                      |               |                      |
|--|---|-----------------------|----------------------|---------------|----------------------|
| <b>Karta oceny projektu nr</b>   |   |                       |                      |               |                      |
| Tytuł projektu   |   |                       |                      |               |                      |
| Wnioskodawca   |   |                       |                      |               |                      |
| Różnicowanie   |   | Mikroprzedsiębiorstwa | Odnowa i rozwój wsi  | Małe projekty |                      |
| Koszty całkowite   |   |                       | Koszty kwalifikowane |               | Koszty do refundacji |
| Czy operacja jest zgodna z LSR ?:  |   |                       |                      |               |                      |
| Przedsięwzięcie wiodące LSR  |   |                       |                      |               |                      |
| Przedsięwzięcie dodatkowe LSR  |   |                       |                      |               |                      |
| <b>Lp.</b>   | <b>Kryterium oceny</b>  | <b>Punkty</b>         | <b>Uzasadnienie</b>  |               |                      |
| 1  | Innowacyjność projektu  |                       |                      |               |                      |
| 2  | Zasięg oddziaływania projektu                                       |                       |                      |               |                      |
| 3  | Udział partnerów w realizacji projektu                              |                       |                      |               |                      |
| 4  | Liczba nowych miejsc pracy utworzonych w wyniku realizacji projektu |                       |                      |               |                      |
| 5  | Status członka / partnera LGD                                       |                       |                      |               |                      |
| 6  | Zgodność z celami (oprócz celu wiodącego)                           |                       |                      |               |                      |
| 7  | Przygotowanie do realizacji operacji                                |                       |                      |               |                      |
| Kwota dofinansowania :   |   |                       |                      |               |                      |
| <u>Uwagi:</u>  |   |                       |                      |               |                      |
| Imię, nazwisko i podpis Przewodniczącego Rady oraz wszystkich członków Rady biorących udział w ocenie: |   |                       |                      |               |                      |

**Szczegółowy opis operacji do wniosku o dofinansowanie operacji w ramach  
osi 4 Leader  
w ramach PROW 2007-2013**

1. Imię i Nazwisko / Nazwa Wnioskodawcy:  
.....  
.....
2. Adres:.....  
.....  
.....
3. Nr telefonu/fax:.....  
email:.....
4. Tytuł operacji:.....
5. Cele operacji.....  
.....  
.....  
.....
6. Całkowity koszt operacji:.....
7. Wnioskowana dotacja:.....
8. Nazwa działania:.....  
.....
9. Powiązanie z lokalnymi kryteriami wyboru operacji:

| <b>L. p</b> | <b>Nazwa kryterium</b>        | <b>Opis</b>  | <b>Odpowiedź wnioskodawcy</b> |
|-------------|-------------------------------|--|-------------------------------|
| 1           | <b>Innowacyjność projektu</b> | Preferuje projekty innowacyjne, oryginalne w skali lokalnej – tj. wykorzystujące niepraktykowane dotąd lokalnie rozwiązania. W przypadku działań:” Różnicowanie w kierunku działalności nierolniczej” oraz „Tworzenie i rozwój mikroprzedsiębiorstw” |                               |

|   |   |  |  |
|---|---|--|--|
|   |   | <p>innowacyjność na wybranych poziomie terytorialnym dotyczyć musi:</p> <ul style="list-style-type: none"> <li>-wprowadzenia na rynek nowych produktów lub usług,</li> <li>-wprowadzenia nowych metod produkcji i/lub zarządzania.</li> </ul>          |  |
| 2 | <p><b>Zasięg oddziaływania projektu (dotyczy operacji w ramach działań: Odnowa i rozwój wsi oraz Małe projekty)</b></p>   | <p>Preferuje projekty, których odbiorcami będą mieszkańcy większej liczby miejscowości</p>   |  |
| 3 | <p><b>Udział partnerów w realizacji projektu (dotyczy operacji w ramach działań: Odnowa i rozwój wsi oraz Małe projekty)</b></p>  | <p>Preferuje projekty realizowane z udziałem wielu partnerów. Zaangażowanie partnera powinno być udokumentowane ( zawarty list intencyjny, umowa o współpracy lub inny dokument poświadczający rodzaj współpracy na rzecz realizowanej operacji ).</p> |  |
| 4 | <p><b>Liczba nowych miejsc pracy utworzonych w wyniku realizacji projektu (dotyczy działań: Tworzenie i rozwój mikroprzedsiębiorstw oraz Różnicowania w kierunku działalności nierolniczej)</b></p> | <p>Preferuje projekty w zależności od liczby nowo utworzonych miejsc pracy</p>   |  |
| 5 | <p><b>Status członka / partnera LGD</b></p>   | <p>Może preferować projekty składane przez członków</p>  | <p><input type="checkbox"/> tak <input type="checkbox"/> nie dotyczy</p> |
| 6 | <p><b>Zgodność z celami</b></p>   | <p>Preferuje projekty, które przyczyniają się do realizacji celu dodatkowego, po</p>   |  |

|   |   |  |  |
|---|---|--|--|
|   |   | wyborze celu wiodącego.  |  |
| 7 | <b>Przygotowanie do realizacji operacji</b> | Preferuje wnioskodawców posiadających dokumenty niezbędne do realizacji operacji, w tym dla operacji inwestycyjnych:<br>-kosztorys inwestorski, aktualne pozwolenie/ zgłoszenie robót budowlanych (jeśli dotyczy) oferty na zakup sprzętu (jeśli dotyczy) , dla operacji nie-inwestycyjnych: oferty na zakup sprzętu (jeśli dotyczy), wzory dokumentów potwierdzających organizację wydarzenia kulturalnego lub edukacyjno-rekreacyjnego np.: umowy z podwykonawcą, wzory zaproszeń lub plakatów informujących o wydarzeniu (jeśli dotyczy). |  |

### **Instrukcja do szczegółowego opisu operacji do wniosku o dofinansowanie operacji w ramach osi 4 Leader w ramach PROW 2007-2013**

#### **Punkt 1.**

Proszę podać imię i nazwisko jeżeli wniosek o przyznanie pomocy na realizację operacji składa osoba fizyczna , proszę podać nazwę wnioskodawcy jeżeli wniosek składa osoba prawna.

#### **Punkt. 2**

Proszę podać adres właściwy dla miejsca zamieszkania lub adres siedziby wnioskodawcy.

#### **Punkt 3.**

Proszę podać numer telefonu kontaktowego wraz z numerem faksu oraz adres e-mailowy wnioskodawcy.

#### **Punkt 4.**

Proszę podać tytuł operacji. Tytuł operacji w *Szczegółowym opisie operacji* powinien być tożsamy z tytułem operacji zamieszczonym we wniosku o przyznanie pomocy na realizację operacji.

#### **Punkt 5.**

Proszę podać cele planowanej operacji. Cele operacji w *Szczegółowym opisie operacji* powinny być tożsame z celami zamieszczonymi we wniosku o przyznanie pomocy na realizację operacji.

### **Punkt 6.**

Proszę podać całkowity koszt operacji z uwzględnieniem kosztów niekwalifikowanych. Całkowite koszty operacji powinny być zgodne z kosztami zamieszczonymi we wniosku o przyznanie pomocy na realizację operacji.

### **Punkt 7.**

Proszę podać wartość wnioskowanej kwoty dotacji. Kwota dotacji powinna być zgodna z kwotą zamieszczoną we wniosku o przyznanie pomocy na realizację operacji.

### **Punkt 8.**

Proszę podać właściwą nazwę działania w ramach, którego składany jest wniosek o przyznanie pomocy na realizację operacji tj: „Tworzenie i rozwój mikroprzedsiębiorstw”, „Różnicowanie w kierunku działalności nierolniczej”, „Małe projekty” , „Odnowa i rozwój wsi”.

**Uwaga: można wybrać tylko jedno działanie zgodnie z informacją zamieszczoną we wniosku o przyznanie pomocy na realizację operacji.**

### **Punkt 9. - Powiązanie z lokalnymi kryteriami wyboru operacji**

**Beneficjent proszony jest o wypełnienie kolumny pn. „Uzasadnienie” tabeli zgodnie z następującymi wyjaśnieniami:**

#### **Kryterium nr 1 – innowacyjność projektu**

Należy wyjaśnić czy zaproponowane w ramach planowanej operacji rozwiązanie jest nowe na poziomie: miejscowości, gminy czy na obszarze LGD. Jeżeli planowane rozwiązanie jest nowe na obszarze miejscowości -wnioskodawca otrzymuje 1 punkt. Jeżeli planowane rozwiązanie jest nowe na poziomie gminy –wnioskodawca otrzymuje 2 punkty. Jeżeli planowane rozwiązanie jest nowe na obszarze LGD - wnioskodawca otrzymuje 3 punkty. Jeżeli planowane rozwiązanie występuje już na obszarze danej miejscowości wnioskodawca nie otrzymuje punktów za spełnienie tego kryterium.

**Proszę wpisać na czym polega innowacyjność planowanej operacji oraz określić zasięg innowacyjności według powyższego schematu przyznawania punktów w tym kryterium. Jeżeli planowane rozwiązanie występuje już na obszarze danej miejscowości proszę to również wpisać.** W przypadku działań:” Różnicowanie w kierunku działalności nierolniczej” oraz „Tworzenie i rozwój mikroprzedsiębiorstw”, innowacyjność na wybranych poziomie terytorialnym dotyczyć musi: rozpoczęcia lub rozwoju działalności gospodarczej polegającej na:

- wprowadzeniu na rynek nowych produktów lub usług,
- wprowadzeniu nowych metod produkcji i/lub zarządzania.

#### **Kryterium nr 2- Zasięg oddziaływania projektu**

**(dotyczy operacji w ramach działań: Odnowa i rozwój wsi oraz Małe projekty)**

Proszę uzasadnić (wypisać) nazwy miejscowości, których mieszkańcy będą odbiorcami planowanej operacji. Punkty za spełnienie tego kryterium przyznawane są następująco: jeżeli odbiorcami planowanej operacji będą mieszkańcy 2 lub 3 miejscowości wówczas wnioskodawca otrzymuje 1 punkt, jeżeli odbiorcami planowanej operacji będą mieszkańcy 4

lub 5 miejscowości wnioskodawca otrzymuje 2 punkty, jeżeli odbiorcami planowanej operacji będą mieszkańcy ponad 5 miejscowości wnioskodawca otrzymuje 3 punkty. Jeżeli odbiorcami planowanej operacji będą mieszkańcy wyłącznie jednej miejscowości wówczas wnioskodawca nie otrzymuje punktu w tym kryterium.

### **Kryterium nr 3 -Udział partnerów w realizacji projektu (dotyczy operacji w ramach działań: Odnowa i rozwój wsi oraz Małe projekty)**

Jeżeli do realizacji operacji zaangażowany jest co najmniej jeden partner to beneficjent otrzymuje jeden punkt za spełnienie tego kryterium. Jeżeli beneficjent wykaże zaangażowanie co najmniej dwóch lub więcej partnerów wówczas otrzymuje 2 punkty. Zaangażowanie partnera/partnerów powinno być udokumentowane (zawarty list intencyjny, umowa o współpracy lub inny dokument poświadczający rodzaj współpracy na rzecz realizowanej operacji).**Proszę wpisać nazwę partnera/partnerów oraz nazwę dokumentu poświadczającego rodzaj zawartej formy współpracy na rzecz planowanej operacji.** Przyznanie punktu/punktów w ramach tego kryterium wymaga dołączenia dokumentu poświadczającego rodzaj zawartej formy współpracy na rzecz planowanej operacji.

Jeżeli beneficjent nie planuje zaangażowania partnera/partnerów do realizacji planowanej operacji nie otrzymuje punktu w tym kryterium i proszę o wpisanie „Nie dotyczy”.

### **Kryterium nr 4- Liczba nowych miejsc pracy utworzonych w wyniku realizacji projektu (dotyczy działań: Tworzenie i rozwój mikroprzedsiębiorstw oraz Różnicowania w kierunku działalności nierolniczej)**

Jeżeli wnioskodawca planuje w wyniku realizacji planowanej operacji utworzyć co najmniej jedno miejsce pracy otrzymuje 1 punkt, jeżeli co najmniej 2 miejsca pracy to 2 punkty, jeżeli co najmniej 3 miejsca pracy to 3 punkty. **Proszę o wpisanie ilości tworzonych miejsc pracy.** Jeżeli wnioskodawca nie planuje utworzenia miejsca pracy w wyniku realizacji operacji to nie otrzymuje punktu w tym kryterium i wpisuje „Nie dotyczy” .

### **Kryterium nr 5- Status członka / partnera LGD**

Dla operacji w ramach działań „Odnowa i rozwój wsi”, „ Małe projekty”, „Różnicowanie w kierunku działalności nierolniczej” oraz „Tworzenie i rozwój mikroprzedsiębiorstw”, jeżeli wnioskodawca jest członkiem LGD Zielony Pierścień Tarnowa (ZPT) otrzymuje 3 punkty. Jeżeli wnioskodawca nie posiada statusu członka LGD ZPT nie otrzymuje punktów w tym kryterium.

**Proszę zaznaczyć opcję „Tak”, jeśli beneficjent jest członkiem Stowarzyszenia-Zielony Pierścień Tarnowa lub opcję „Nie”- jeśli beneficjent nie jest członkiem Stowarzyszenia Zielony Pierścień Tarnowa.**

### **Kryterium nr 6- Zgodność z celami**

Dla wszystkich operacji realizowanych w ramach działań: „Odnowa i rozwój wsi”, „Małe projekty”, „Różnicowanie w kierunku działalności nierolniczej” oraz „Tworzenie i rozwój mikroprzedsiębiorstw” wnioskodawca **wybiera jeden cel szczegółowy oraz jedno przedsięwzięcie**, które są najbardziej powiązane z zakresem planowanej operacji (tzw. cel oraz przedsięwzięcie wiodące). Zgodność planowanej operacji wyłącznie z jednym celem szczegółowym oraz 1 przedsięwzięciem (tzw. celem oraz przedsięwzięciem wiodącym) jest warunkiem koniecznym do uzyskania dofinansowania i za wykazanie tej zgodności wnioskodawca nie otrzymuje punktów. Dopiero wykazanie zgodności planowanej operacji z dodatkowym celem szczegółowym oraz przedsięwzięciem wiąże się z możliwością otrzymania punktów w ramach tego kryterium. Jeżeli wnioskodawca wykaże, że realizacja planowanej operacji realizować będzie 1 cel szczegółowy (wiodący) oraz 1 cel szczegółowy - dodatkowy, wnioskodawca otrzymuje 1 punkt. Wykazanie zgodności z dodatkowym celem wymaga uzasadnienia.

**Proszę o wpisanie jednego celu szczegółowego oraz nazwy jednego przedsięwzięcia przypisanego do tego celu jako wiodących wraz z uzasadnieniem dlaczego właśnie ten cel i przedsięwzięcie zostały wybrane jako najbardziej powiązane z celami planowanej operacji. Ponadto proszę o wskazanie wskaźników produktu i rezultatu celu i przedsięwzięcia wiodącego, które będą realizowane w ramach planowanej operacji.**

**Równocześnie proszę o wpisanie dodatkowego celu szczegółowego wraz przypisanym do tego celu przedsięwzięcia, jeżeli planowana inwestycja będzie realizować również ten cel i przedsięwzięcie. Ponadto proszę o wskazanie wskaźników produktu i rezultatu celu i przedsięwzięcia dodatkowego, które będą realizowane w ramach planowanej operacji.**

### **Kryterium nr 7- Przygotowanie do realizacji operacji**

Jeżeli wnioskodawca zadeklaruje, iż posiada dokumenty niezbędne do zrealizowania operacji, otrzymuje 3 punkty za spełnienie tego kryterium. Punkty są przyznawane jeśli wnioskodawca dołączy do wniosku o przyznanie pomocy kopie następujących dokumentów:

- dla operacji inwestycyjnych:
  - kosztorys inwestorski, aktualne pozwolenie/ zgłoszenie robót budowlanych (jeśli dotyczy)
  - oferty na zakup sprzętu (jeśli dotyczy),
- dla operacji nie-inwestycyjnych:
  - oferty na zakup sprzętu (jeśli dotyczy), wzory dokumentów potwierdzających organizację wydarzenia kulturalnego lub edukacyjno-rekreacyjnego np.: umowy z podwykonawcą, wzory zaproszeń lub plakatów informujących o wydarzeniu (jeśli dotyczy).

**Jeżeli wnioskodawca nie planuje dołączenia dokumentów w ramach tego kryterium proszę wpisać „Nie dotyczy”.**



Poniżej przedstawiono kartę oceny projektu w ramach LSR z uwzględnieniem dodatkowego zakresu zadań .

|  |   |                       |                     |                      |  |
|--|---|-----------------------|---------------------|----------------------|--|
| <b>Karta oceny projektu nr</b>   |   |                       |                     |                      |  |
| Tytuł projektu   |   |                       |                     |                      |  |
| Wnioskodawca   |   |                       |                     |                      |  |
| Różnicowanie   |   | Mikroprzedsiębiorstwa | Odnowa i rozwój wsi | Małe projekty        |  |
|  |   |                       |                     |                      |  |
| Koszty całkowite   |   | Koszty kwalifikowane  |                     | Koszty do refundacji |  |
| Czy operacja jest zgodna z LSR:  |   |                       |                     |                      |  |
| Przedsięwzięcie wiodące LSR  |   |                       |                     |                      |  |
| Przedsięwzięcie dodatkowe LSR  |   |                       |                     |                      |  |
| Lp.  | Kryterium oceny   | Punkty                | Uzasadnienie        |                      |  |
| 1  | Innowacyjność projektu  |                       |                     |                      |  |
| 2  | Zasięg oddziaływania projektu ( w zakresie grupy odbiorców)         |                       |                     |                      |  |
| 3  | Udział partnerów w realizacji projektu                              |                       |                     |                      |  |
| 4  | Liczba nowych miejsc pracy utworzonych w wyniku realizacji projektu |                       |                     |                      |  |
| 5  | Status członka LGD  |                       |                     |                      |  |
| 6  | Zgodność z celami, oprócz celu wiodącego                            |                       |                     |                      |  |
| 7  | Termin realizacji projektu  |                       |                     |                      |  |
| Kwota dofinansowania :   |   |                       |                     |                      |  |
| <u>Uwagi:</u>  |   |                       |                     |                      |  |
| Imię, nazwisko i podpis Przewodniczącego Rady oraz wszystkich członków Rady biorących udział w ocenie: |   |                       |                     |                      |  |

**Szczegółowy opis operacji do wniosku o dofinansowanie operacji w ramach  
osi 4 Leader  
w ramach PROW 2007-2013 do realizacji LSR w zakresie dodatkowych  
zadań**

9. Imię i Nazwisko / Nazwa Wnioskodawcy:  
.....  
.....
10. Adres:.....  
.....  
.....
11. Nr telefonu/fax:.....  
email:.....
12. Tytuł operacji:.....
13. Cele operacji.....  
.....  
.....  
.....
14. Całkowity koszt operacji:.....
15. Wnioskowana dotacja:.....
16. Nazwa działania:.....  
.....

9. Powiązanie z lokalnymi kryteriami wyboru operacji:

| <b>L. p</b> | <b>Nazwa kryterium</b>        | <b>Opis</b>   | <b>Odpowiedź wnioskodawcy</b> |
|-------------|-------------------------------|---|-------------------------------|
| 1           | <b>Innowacyjność projektu</b> | Preferuje projekty innowacyjne, oryginalne w skali lokalnej – tj. wykorzystujące niepraktykowane dotąd lokalnie rozwiązania. W przypadku działań:” Różnicowanie w kierunku działalności nierolniczej” |                               |

|   |   |  |  |
|---|---|--|--|
|   |   | <p>oraz „Tworzenie i rozwój mikroprzedsiębiorstw” innowacyjność na wybranych poziomie terytorialnym dotyczyć musi:</p> <ul style="list-style-type: none"> <li>-wprowadzenia na rynek nowych produktów lub usług,</li> <li>-wprowadzenia nowych metod produkcji i/lub zarządzania.</li> </ul> |  |
| 2 | <p><b>Zasięg oddziaływania projektu (dotyczy operacji w ramach działań: Odnowa i rozwój wsi oraz Małe projekty)</b></p>   | <p>Preferuje projekty, których odbiorcami będą mieszkańcy większej liczby miejscowości</p>   |  |
| 3 | <p><b>Udział partnerów w realizacji projektu (dotyczy operacji w ramach działań: Odnowa i rozwój wsi oraz Małe projekty)</b></p>  | <p>Preferuje projekty realizowane we współpracy z partnerem / partnerami. Udział oraz zakres współpracy partnerskiej został udokumentowany w ramach stosownego dokumentu ( list intencyjny, umowa współpracy, itp.).</p>   |  |
| 4 | <p><b>Liczba nowych miejsc pracy utworzonych w wyniku realizacji projektu (dotyczy działań: Tworzenie i rozwój mikroprzedsiębiorstw oraz Różnicowania w kierunku działalności nierolniczej)</b></p> | <p>Preferuje projekty w zależności od liczby nowo utworzonych miejsc pracy, w szczególności nowo utworzonych miejsc pracy dla kobiet, osób do 26 roku życia oraz osób po 50 roku życia</p>   |  |
| 5 | <p><b>Status członka LGD</b></p>  | <p>Preferuje projekty składane przez członków LGD</p>  | <p><input type="checkbox"/> tak <input type="checkbox"/> nie dotyczy</p> |
| 6 | <p><b>Zgodność z celami</b></p>   | <p>Preferuje projekty, które przyczyniają się do realizacji</p>  |  |

|   |                                   |  |  |
|---|-----------------------------------|--|--|
|   |                                   | dwóch celów szczegółowych, po wyborze jednego z nich określonego jako cel wiodący. Zarówno cel wiodący jak i cel dodatkowy, może zostać wybrany spośród dwóch dostępnych dla naboru tj. celu szczegółowego nr 4 lub celu szczegółowego nr 7. |  |
| 7 | <b>Termin realizacji projektu</b> | Preferuje projekty , których realizacja ( rzeczowa np.; rozpoczęcie prac budowlanych, rozpoczęcie działań w ramach projektów doradczych) rozpocznie się do 9 miesięcy od dnia złożenia w biurze ZPT wniosku o przyznanie pomocy.             |  |

**Instrukcja do szczegółowego opisu operacji do wniosku o dofinansowanie operacji w ramach osi 4 Leader w ramach PROW 2007-2013 do realizacji LSR w zakresie dodatkowych zadań**

**Punkt 1.**

Proszę podać imię i nazwisko jeżeli wniosek o przyznanie pomocy na realizację operacji składa osoba fizyczna , proszę podać nazwę wnioskodawcy jeżeli wniosek składa osoba prawna.

**Punkt. 2**

Proszę podać adres właściwy dla miejsca zamieszkania lub adres siedziby wnioskodawcy.

**Punkt 3.**

Proszę podać numer telefonu kontaktowego wraz z numerem faksu oraz adres e-mailowy wnioskodawcy.

**Punkt 4.**

Proszę podać tytuł operacji. Tytuł operacji w *Szczegółowym opisie operacji* powinien być tożsamy z tytułem operacji zamieszczonym we wniosku o przyznanie pomocy na realizację operacji.

**Punkt 5.**

Proszę podać cele planowanej operacji. Cele operacji w *Szczegółowym opisie operacji* powinny być tożsame z celami zamieszczonymi we wniosku o przyznanie pomocy na realizację operacji.

### **Punkt 6.**

Proszę podać całkowity koszt operacji z uwzględnieniem kosztów niekwalifikowanych. Całkowite koszty operacji powinny być zgodne z kosztami zamieszczonymi we wniosku o przyznanie pomocy na realizację operacji.

### **Punkt 7.**

Proszę podać wartość wnioskowanej kwoty dotacji. Kwota dotacji powinna być zgodna z kwotą zamieszczoną we wniosku o przyznanie pomocy na realizację operacji.

### **Punkt 8.**

Proszę podać właściwą nazwę działania w ramach, którego składany jest wniosek o przyznanie pomocy na realizację operacji tj: „Tworzenie i rozwój mikroprzedsiębiorstw”, „Różnicowanie w kierunku działalności nierolniczej”, „Małe projekty”, „Odnowa i rozwój wsi”.

**Uwaga: można wybrać tylko jedno działanie zgodnie z informacją zamieszczoną we wniosku o przyznanie pomocy na realizację operacji.**

### **Punkt 9. - Powiązanie z lokalnymi kryteriami wyboru operacji**

**Beneficjent proszony jest o wypełnienie kolumny pn. „Uzasadnienie” tabeli zgodnie z następującymi wyjaśnieniami:**

#### **Kryterium nr 1 – innowacyjność projektu**

Należy wyjaśnić czy zaproponowane w ramach planowanej operacji rozwiązanie jest nowe na poziomie: miejscowości, gminy czy na obszarze LGD. Jeżeli planowane rozwiązanie jest nowe na obszarze miejscowości -wnioskodawca otrzymuje 1 punkt. Jeżeli planowane rozwiązanie jest nowe na poziomie gminy –wnioskodawca otrzymuje 2 punkty. Jeżeli planowane rozwiązanie jest nowe na obszarze LGD - wnioskodawca otrzymuje 3 punkty. Jeżeli planowane rozwiązanie występuje już na obszarze danej miejscowości wnioskodawca nie otrzymuje punktów za spełnienie tego kryterium.

**Proszę wpisać na czym polega innowacyjność planowanej operacji oraz określić zasięg innowacyjności według powyższego schematu przyznawania punktów w tym kryterium. Jeżeli planowane rozwiązanie występuje już na obszarze danej miejscowości proszę to również wpisać.**

W przypadku działań: „Różnicowanie w kierunku działalności nierolniczej” oraz „Tworzenie i rozwój mikroprzedsiębiorstw”, innowacyjność na wybranych poziomie terytorialnym dotyczyć musi: rozpoczęcia lub rozwoju działalności gospodarczej polegającej na:

- wprowadzeniu na rynek nowych produktów lub usług,
- wprowadzeniu nowych metod produkcji i/lub zarządzania.

#### **Kryterium nr 2- Zasięg oddziaływania projektu**

**(w zakresie grupy odbiorców dotyczy operacji w ramach działań: Odnowa i rozwój wsi oraz Małe projekty)**

Proszę uzasadnić (wypisać) nazwy miejscowości, których mieszkańcy będą odbiorcami planowanej operacji. Punkty za spełnienie tego kryterium przyznawane są następująco: jeżeli odbiorcami planowanej operacji będą mieszkańcy 2 lub 3 miejscowości wówczas wnioskodawca otrzymuje 1 punkt, jeżeli odbiorcami planowanej operacji będą mieszkańcy 4 lub 5 miejscowości wnioskodawca otrzymuje 2 punkty, jeżeli odbiorcami planowanej operacji będą mieszkańcy ponad 5 miejscowości wnioskodawca otrzymuje 3 punkty. Jeżeli

odbiorcami planowanej operacji będą mieszkańcy wyłącznie jednej miejscowości wówczas wnioskodawca nie otrzymuje punktu w tym kryterium.

### **Kryterium nr 3 -Udział partnerów w realizacji projektu**

**(dotyczy operacji w ramach działań: Odnowa i rozwój wsi oraz Małe projekty)**

Jeżeli do realizacji operacji zaangażowany jest co najmniej jeden partner to beneficjent otrzymuje jeden punkt za spełnienie tego kryterium. Jeżeli beneficjent wykaże zaangażowanie powyżej dwóch partnerów wówczas otrzymuje 2 punkty. Zaangażowanie partnera/partnerów powinno być udokumentowane (zawarty list intencyjny, umowa o współpracy lub inny dokument poświadczający rodzaj współpracy na rzecz realizowanej operacji).**Proszę wpisać nazwę partnera/partnerów oraz nazwę dokumentu poświadczającego rodzaj zawartej formy współpracy na rzecz planowanej operacji.**

**Przyznanie punktu/punktów w ramach tego kryterium wymaga dołączenia dokumentu poświadczającego rodzaj zawartej formy współpracy na rzecz planowanej operacji.**

Jeżeli beneficjent nie planuje zaangażowania partnera/partnerów do realizacji planowanej operacji nie otrzymuje punktu w tym kryterium i proszę o wpisanie „Nie dotyczy”.

### **Kryterium nr 4- Liczba nowych miejsc pracy utworzonych w wyniku realizacji projektu, w szczególności nowo utworzonych miejsc pracy dla kobiet, osób do 26 roku życia oraz osób po 50 roku życia (dotyczy działań: Tworzenie i rozwój mikroprzedsiębiorstw oraz Różnicowania w kierunku działalności nierolniczej)**

Jeżeli wnioskodawca planuje w wyniku realizacji planowanej operacji utworzyć co najmniej jedno miejsce pracy otrzymuje 1 punkt. lub **2 punkty**, jeżeli w ramach zadeklarowanego 1 miejsca pracy zatrudniona będzie jedna osoba z wymienionej grupy tj. kobieta, osoba do 26 roku życia lub osoba powyżej 50 roku życia

Jeżeli wnioskodawca planuje w wyniku realizacji planowanej operacji utworzyć co najmniej 2 miejsca pracy otrzymuje 2 punkty **lub 3 punkty** , jeżeli w ramach zadeklarowanych 2 miejsc pracy zatrudniona będzie co najmniej jedna osoba z wymienionej grupy tj.: kobieta , osoba do 26 roku życia lub osoba powyżej 50 roku życia

Jeżeli wnioskodawca planuje w wyniku realizacji planowanej operacji utworzyć co najmniej 3 lub więcej miejsc pracy otrzymuje 3 punkty **lub 4 punkty** , jeżeli w ramach zadeklarowanych 3 lub więcej miejsc pracy zatrudniona będzie co najmniej jedna osoba z wymienionej grupy: kobieta, osoba do 26 roku życia lub osoba powyżej 50 roku życia

**Proszę o wpisanie ilości tworzonych miejsc pracy wraz z podaniem informacji czy tworzone miejsca pracy dotyczą kobiet, osób do 26 roku życia oraz osoby powyżej 50 roku życia.**

Jeżeli wnioskodawca nie planuje utworzenia miejsca pracy w wyniku realizacji operacji to nie otrzymuje punktu w tym kryterium i wpisuje „Nie dotyczy” .

### **Kryterium nr 5- Status członka LGD**

Dla operacji w ramach działań: „Odnowa i rozwój wsi”, „Małe projekty”, „Różnicowanie w kierunku działalności nierolniczej” oraz „Tworzenie i rozwój mikroprzedsiębiorstw”, jeżeli wnioskodawca jest członkiem LGD Zielony Pierścień Tarnowa (ZPT) otrzymuje 1 punkt.

Jeżeli wnioskodawca nie posiada statusu członka LGD ZPT nie otrzymuje punktów w tym kryterium.

**Proszę zaznaczyć opcję „Tak”, jeśli beneficjent jest członkiem Stowarzyszenia-Zielony Pierścień Tarnowa lub opcję „Nie”- jeśli beneficjent nie jest członkiem Stowarzyszenia Zielony Pierścień Tarnowa.**

### **Kryterium nr 6- Zgodność z celami**

Dla wszystkich operacji realizowanych w ramach działań: Odnowa i rozwój wsi”, „Małe projekty”, „Różnicowanie w kierunku działalności nierolniczej” oraz „Tworzenie i rozwój mikroprzedsiębiorstw” wnioskodawca **wybiera jeden z dwóch celów szczegółowych tj: „Ochrona dziedzictwa przyrodniczego” i/lub „Poprawienie estetyki i rozwoju obszaru”** jako tzw **cel wiodący**. Dodatkowo wnioskodawca może wykazać, że realizacja planowanej operacji realizować będzie oba te cele szczegółowe. W tym przypadku wnioskodawca otrzymuje 1 punkt. Za wykazanie zgodności planowanej operacji z 1 w/w celem szczegółowym, tzw. wiodącym wnioskodawca nie otrzymuje punktów w tym kryterium.

**Proszę o wpisanie jednego celu szczegółowego oraz nazwy jednego przedsięwzięcia przypisanego do tego celu jako wiodących wraz z uzasadnieniem dlaczego właśnie ten cel i przedsięwzięcie zostały wybrane jako najbardziej powiązane z celami planowanej operacji. Ponadto proszę o wskazanie wskaźników produktu i rezultatu celu i przedsięwzięcia wiodącego , które będą realizowane w ramach planowanej operacji.**

**Równocześnie proszę o wpisanie dodatkowego celu szczegółowego wraz przypisanym do tego celu przedsięwzięciem, jeżeli planowana inwestycja będzie realizować również ten cel i przedsięwzięcie. Ponadto proszę o wskazanie wskaźników produktu i rezultatu, celu i przedsięwzięcia dodatkowego, które będą realizowane w ramach planowanej operacji.**

### **Kryterium nr 7- Termin realizacji projektu**

Jeżeli wnioskodawca zadeklaruje, że realizacja planowanej operacji rozpocznie się do 9 miesięcy od dnia złożenia w biurze ZPT wniosku o przyznanie pomocy otrzymuje 1 punkt. Brak powyższej deklaracji oznacza, że wnioskodawca nie otrzyma punktów w tym kryterium.

## 10. Określenie budżetu LSR dla każdego roku jej realizacji

### Budżet LSR- Limity środków na działania Osi 4

| Lata realizacji LSR | 4.1/413 - Wdrażanie lokalnych strategii rozwoju             |   |                     |                 |                 | 4.21 Wdrażanie projektów współpracy | 4.31 Funkcjonowanie lokalnej grupy działania, w tym: |                                      |                 | Razem Oś 4       |
|---------------------|---|---|---------------------|-----------------|-----------------|-------------------------------------|--|--------------------------------------|-----------------|------------------|
|                     | operacje spełniające warunki przyznania pomocy dla działań: |   |                     | małe projekty   | Razem 4.1/413   |                                     | funkcjonowanie LGD (koszty bieżące)                  | nabywanie umiejętności i aktywizacja | Razem 4.31      |                  |
|                     | Różnicowanie w kierunku działalności nierolniczej           | Tworzenie i rozwój mikroprzedsiębiorstw | Odnowa i rozwój wsi |                 |                 |                                     |  |                                      |                 |                  |
| 2008-2009           |   | 216 978,00                              | 586 002,00          | 74 813,11       | 877 793,11      |                                     | 94 176,61  | 45 266,59                            | 139 443,20      | 1 017 236,31     |
| 2010                | 15 040,00   |   | 416 523,00          | 114 769,56      | 546 332,56      | 17 113,91                           | 280 629,60   | 78 950,00                            | 359 579,60      | 923 026,07       |
| 2011                |   |   |                     |                 |                 | 66 669,65                           | 174 503,94   | 74 787,40                            | 249 291,34      | 315 960,99       |
| 2012                | 959 336,83  | 1 731 775,60                            | 3 869 358,98        | 1 409 170,92    | 7 969 642,33    | 84 105,22                           | 480 060,52   | 205 740,22                           | 685 800,74      | 8 739 548,29     |
| 2013                |   |   |                     | 350 000,00      | 350 000,00      | 84 105,22                           | 280 639,49   | 120 274,07                           | 400 913,56      | 835 018,78       |
| 2014                |   |   |                     |                 |                 |                                     | 280 639,49   | 120 274,07                           | 400 913,56      | 400 913,56       |
| 2015                |   |   |                     |                 |                 |                                     | 140 000,00   | 60 000,00                            | 200 000,00      | 200 000,00       |
| 2008-2015           | 974 376,83 zł   | 1 948 753,60 zł                         | 4 871 883,98 zł     | 1 948 753,59 zł | 9 743 768,00 zł | 251 994,00 zł                       | 1 730 649,65 zł                                      | 705 292,35 zł                        | 2 435 942,00 zł | 12 431 704,00 zł |



Koszty całkowite przyjęto jako koszty netto (bez VAT).

Podział budżetu w Działaniu 4.1/13:

- a) Różnicowanie w kierunku działalności nierolniczej: 10%;
- b) Tworzenie i rozwój mikroprzedsiębiorstw: 20%;
- c) Odnowa i rozwój wsi: 50%;
- d) Małe projekty: 20%.

**Określenie budżetu LSR w ramach dodatkowego zakresu zadań dla każdego roku jej realizacji.**

| Zaplanowany limit środków finansowych na lata realizacji LSR: | 413 Wdrażanie lokalnych strategii rozwoju                                  |   |                     |                    |                     | 431 Funkcjonowanie lokalnej grupy działania, nabywanie umiejętności i aktywizacja (koszty bieżące) | Razem (413 + 431)   |
|---|--|---|---------------------|--------------------|---------------------|--|---------------------|
|   | operacje, które odpowiadają warunkom przyznania pomocy w ramach działania: |   |                     | Małe projekty      | Razem               |  |                     |
|   | Różnicowanie w kierunku działalności nierolniczej                          | Tworzenie i rozwój mikroprzedsiębiorstw | Odnowa i rozwój wsi |                    |                     |  |                     |
| 1   | 2  | 3                                       | 4                   | 5                  | 6 = (2+3+4+5)       | 7  | 8 = (6 + 7)         |
| <b>2012</b>   | 0,00   | 0,00                                    | 0,00                | 0,00               | 0,00                | 0,00   | <b>0,00</b>         |
| <b>2013</b>   | 312 142,55   | 624 285, 11                             | 1 560 712,77        | 624 285, 11        | 3 121 425,54        | 312 142,55   | <b>3 433 568,09</b> |
| <b>2014</b>   | 0,00   | 0,00                                    | 0,00                | 0,00               | 0,00                | 0,00   | <b>0,00</b>         |
| <b>RAZEM 2012-2014</b>  | <b>312 142,55</b>  | <b>624 285, 11</b>                      | <b>1 560 712,77</b> | <b>624 285, 11</b> | <b>3 121 425,54</b> | <b>312 142,55</b>  | <b>3 433 568,09</b> |

Koszty całkowite przyjęto jako koszty netto (bez VAT).

Podział budżetu w Działaniu 4.1/13:

- a) Różnicowanie w kierunku działalności nierolniczej: 10%;
- b) Tworzenie i rozwój mikroprzedsiębiorstw: 20%;
- c) Odnowa i rozwój wsi: 50%;

## Lokalna Strategia Rozwoju dla obszaru LGD Zielony Pierścień Tarnowa

d) Małe projekty: 20%.

### Budżet LSR- Limity środków na działania Osi 4- Łącznie

| Lata realizacji LSR | 4.1/413 - Wdrażanie lokalnych strategii rozwoju             |   |                     |                 |                  | 4.21 Wdrażanie projektów współpracy | 4.31 Funkcjonowanie lokalnej grupy działania, w tym: |                                      |                 | Razem Oś 4         |
|---------------------|---|---|---------------------|-----------------|------------------|-------------------------------------|--|--------------------------------------|-----------------|--------------------|
|                     | operacje spełniające warunki przyznania pomocy dla działań: |   |                     | małe projekty   | Razem 4.1/413    |                                     | funkcjonowanie LGD (koszty bieżące)                  | nabywanie umiejętności i aktywizacja | Razem 4.31      |                    |
|                     | Różnicowanie w kierunku działalności nierolniczej           | Tworzenie i rozwój mikroprzedsiębiorstw | Odnowa i rozwój wsi |                 |                  |                                     |  |                                      |                 |                    |
| 2008-2009           |   | 216 978,00                              | 508 195,00          | 74 813,11       | 799 986,11       |                                     | 94 176,61  | 45 266,60                            | 139 443,21      | <b>939 429,32</b>  |
| 2010                | 15 040,00   |   | 391 165,76          | 87 618,73       | 493 824,49       |                                     | 267 732,13   | 75 302,41                            | 343 034,54      | <b>836859,03</b>   |
| 2011                |   |   |                     |                 |                  |                                     | 272 001,41   | 65 360,84                            | 337 362,25      | <b>337 362,25</b>  |
| 2012                | 742 062,00  | 280 088,00                              | 2 322 980,46        | 870 926,25      | 4 216 056,71     | 14 724,56                           | 284 414,50   | 126 172,69                           | 410 587,19      | <b>4 641368,46</b> |
| 2013                | 377 500,00  | 1 135 045,00                            | 3 166 061,00        | 1 520 847,24    | 6 199 453,24     | 61 799,86                           | 288 458,74   | 104 650,54                           | 393 109,28      | <b>6654362,38</b>  |
| 2014                | 151 917,38  | 940 927,71                              | 44 194,53           | 18 833,37       | 1 155 872,99     | 175 469,58                          | 696 008,81   | 228 539,27                           | 924 548,08      | <b>2255890,65</b>  |
| 2015                | -   | -                                       | -                   | -               | -                | -                                   | 140 000,00   | 60 000,00                            | 200 000,00      | <b>200 000,00</b>  |
| 2008-2015           | 1 286 519,38 zł   | 2 573 038,71 zł                         | 6 432 596,75 zł     | 2 573 038,70 zł | 12 865 193,54 zł | 251 994,00 zł                       | 2 042 792,20 zł                                      | 705 292,35 zł                        | 2 748 084,55 zł | 15 865 272,09 zł   |

**Harmonogram realizacji przedsięwzięć**

Harmonogram realizacji poszczególnych przedsięwzięć przedstawia się następująco:

| Lp | Przedsięwzięcie  | 2009 | 2010 |    | 2011 |    | 2012 |    | 2013 |    | 2014 |    | 2015 |
|----|--|------|------|----|------|----|------|----|------|----|------|----|------|
|    |  | II   | I    | II | I    | II | I    | II | I    | II | I    | II | I    |
| 1  | <b>Rowerem i konno wokół Tarnowa</b>   | X    | X    | X  | X    | X  | X    | X  | X    | X  |      | X  |      |
| 2  | <b>Markowe produkty kulinarne</b>  | X    | X    |    | X    |    | X    |    | X    | X  |      | X  |      |
| 3  | <b>Szlak pielgrzymkowy i historyczny</b>                                     | X    | X    |    | X    |    | X    |    | X    | X  |      | X  |      |
| 4  | <b>Promocja rozwiązań ekologicznych i ochrona dziedzictwa przyrodniczego</b> |      |      |    | X    |    | X    |    | X    | X  |      | X  |      |
| 5  | <b>Rozwój firm szansą rozwoju regionu</b>                                    | X    | X    |    | X    |    | X    |    | X    | X  | X    |    |      |
| 6  | <b>Rekreacja, kultura i nauka dla dzieci i dorosłych</b>                     | X    | X    |    | X    |    | X    |    | X    | X  |      | X  |      |

## Harmonogram realizacji przedsięwzięć nr 4 oraz nr 7.

Harmonogram realizacji przedsięwzięć nr 4 oraz 7 przedstawia się następująco:

| Lp | Przedsięwzięcie  | 2009 | 2010 |    | 2011 |    | 2012 |    | 2013 |    | 2014 |    | 2015 |
|----|--|------|------|----|------|----|------|----|------|----|------|----|------|
|    |  | II   | I    | II | I    | II | I    | II | I    | II | I    | II | I    |
| 1  | Promocja rozwiązań ekologicznych, w tym związanych z efektywnością energetyczną i ochrona dziedzictwa przyrodniczego | -    | -    | -  | -    | -  | -    | -  | -    | X  | X    | X  | -    |
| 2  | Budowa i modernizacja infrastruktury publicznej i prywatnej  | -    | -    | -  | -    | -  | -    | -  | -    | X  | X    | X  | -    |

Biuro LGD funkcjonować będzie do I połowy 2015 roku. Podobnie do tego samego okresu czasu realizowane będzie całe Działanie 4.31 Osi 4 PROW, związane głównie w części „Nabywanie umiejętności” z pomocą Beneficjentom w rozliczaniu się ze wsparcia finansowego uzyskanego dla realizacji projektów

## 11. Opis procesu przygotowania i konsultowania LSR

Dla celu przygotowania LSR zaplanowano spotkania i warsztaty - jedno spotkanie informujące oraz trzy spotkania szkoleniowo-warsztatowe z udziałem przedstawicieli wszystkich gmin nt. budowania LSR oraz spotkania robocze w mniejszych grupach tematycznych.

Przygotowano również i zebrano wstępne karty projektów, które stanowią rodzaj ankiety nt. potencjalnych projektów i rodzaju beneficjentów środków. Karty zostały rozpowszechnione szeroko wśród organizacji danego terenu, w ich wypełnianiu z ramienia LGD pomagała Pani Jolanta Furtak.

W przygotowaniu dokumentu przeprowadzono również:

- a) analizę zasięgu terytorialnego Lokalnej Grupy Działania (LGD)
- b) analizę profilu obszaru wiejskiego gmin dokonaną w oparciu o informacje z dokumentów, strategii gmin, powiatu oraz województwa małopolskiego
- c) analizę SWOT,
- d) analizę interesariuszy.

Proces aktualizacji Lokalnej Strategii Rozwoju Lokalnej Grupy Działania „Zielony Pierścień Tarnowa” podzielony został na kilka etapów:

1. W dniu 15.08.2008r. została podpisana umowa pomiędzy Gminą Skrzyszów, wskazaną uchwałą nr 8 Walnego Zebrania Członków z dnia 7 sierpnia 2008r. jako wiodącą i odpowiedzialną za rozliczenie pomocy finansowej związanej z aktualizacją Lokalnej Strategii Rozwoju, a Firmą LM Consulting Krzysztof Kwatera na aktualizację Lokalnej Strategii Rozwoju.

2. W dniu 28. 08.2008r. odbyło się pierwsze spotkanie w ramach szeroko zakreślonej aktualizacji Lokalnej Strategii Rozwoju. Było to spotkanie informacyjne, prowadziła je pani Renata Bukowska – koordynator Małopolskiej Sieci Leader, prezes Stowarzyszenia „Na Bursztynowym Szlaku”, Na spotkanie zostali zaproszeni przedstawiciele różnych środowisk, którzy w przyszłości będą zainteresowani aplikowaniem o środki finansowe za pośrednictwem Leadera, z terenu wszystkich pięciu gmin. W spotkaniu uczestniczyło 55 osób. Odbyło się ono w sali audiowizualnej ZSPnr1iG w Skrzyszowie.

3. W dniu 09.09.2008r. w sali ZSP nr1iG w Skrzyszowie odbyło się ponowne spotkanie lokalnych liderów zainteresowanych współpracą z LGD – 42 osoby. Były to praktycznie te same osoby, które uczestniczyły w pierwszym spotkaniu. Spotkanie miało charakter warsztatów. Została na nim wypracowana wizja, specyfika terenu, analiza SWOT, cele ogólne, szczegółowe. Zostały również ustalone zespoły „celowe” z odpowiednimi koordynatorami, którymi zostali: Marcin Głuszek z Żabna, Jolanta Furtak ze Skrzyszowa, Ala Szewczyk z Wietrzychowic, Renata Czarnecka z Tarnowa, Barbara Kapustka z Lisiej Góry. Warsztaty poprowadził Pan Krzysztof Kwatera.

4. W dniu 17.09.2008r. w sali konferencyjnej Urzędu Gminy w Skrzyszowie odbyły się kolejne warsztaty szkoleniowe w ramach aktualizacji Lokalnej Strategii Rozwoju. Zostali na nie zaproszeni wyłącznie koordynatorzy gminni. Warsztaty poprowadził Pan Krzysztof Kwatera. Podczas warsztatów koordynatorzy podzielili i posegregowali złożone karty

projektu zgodnie z ustalonymi na poprzednich warsztatach celami. Ponieważ potencjalni beneficjenci złożyli karty projektu o bardzo różnorodnej tematyce, poszerzono cele szczegółowe o nowe tematy. Na warsztatach wypracowano również przedsięwzięcia, które wpisują się w ustalone wcześniej cele szczegółowe. Ponadto przedyskutowano i wstępnie ustalono, jakie będą kryteria oceny projektów podczas konkursów ogłaszanych przez LGD.

5. W dniu 17.10.2008r. odbyły się ostatnie warsztaty w ramach aktualizacji Lokalnej Strategii Rozwoju. Oprócz koordynatorów gminnych uczestniczyli w nich wójtowie wszystkich gmin członków oraz prezes LGD – 12 osób. Warsztaty przeprowadziła p. Renata Bukowska. Najważniejszym tematem warsztatów był podział środków finansowych do 2013 r, jakie będą przypadać na nasze LGD. Przedyskutowano i ugruntowano informacje dotyczące specyfiki terenu LGD oraz produktu lokalnego, który mógłby być reprezentatywny.

6. Na początku 2011 roku podjęto starania o rozszerzenie obszaru LGD o gminę Wierzchosławice. Zgoda członków LGD rozpoczęła proces konsultacji społecznych zarówno wśród obecnych członków Stowarzyszenia, jak również na obszarze gminy Wierzchosławice. Konsultacje zmierzały do uzgodnienia wspólnych, jednolitych celów i przedsięwzięć, które najlepiej charakteryzowałyby poszerzony obszar działania LGD.

Jednocześnie Rada Gminy Wierzchosławice podjęła uchwałę nr V/28/2011 z dnia 30 marca 2011 wyrażającą wolę przystąpienia do LGD Zielony Pierścień Tarnowa.

Informacje o planowanym rozszerzeniu ukazywały się systematycznie na stronie internetowej Stowarzyszenia. Zorganizowano także szereg spotkań, zarówno na szczeblu zarządu LGD, jak i bezpośrednio z przedstawicielami Gminy Wierzchosławice. W wyniku tych spotkań ustalono kalendarz spotkań z mieszkańcami oraz formy konsultacji społecznych. Najważniejsze z nich, zorganizowane zostało w dniu 5 kwietnia 2011 roku w siedzibie Gminnego Centrum Kultury w Wierzchosławicach (Domu Ludowym im. Wincentego Witosa). W spotkaniu uczestniczyło bardzo liczne grono przedstawicieli władz, organizacji społecznych i mieszkańców Gminy Wierzchosławice.

W dniu 13 maja 2011 roku odbyło się Walne Zebranie Członków. Porządek obrad przewidywał m.in. przyjęcie zmian w Statucie wynikających z poszerzenia o Gminę Wierzchosławice, zmieniono także Regulaminy, dostosowując ich zapisy do nowego obszaru, a także poszerzono organy władzy Stowarzyszenia o przedstawicieli nowej gminy. Na zebraniu tym zapoznano się także ze zmianami wprowadzonymi do aktualizowanej *Strategii* polegającymi m.in. na korekcie istniejących celów oraz dodaniu nowego przedsięwzięcia, aktualizacji budżetu, korekcie wskaźników realizacji LSR, nowego opisu obszaru LSR, charakterystyki nowych członków (tj. Gminy Wierzchosławice), dostosowaniu analizy SWOT do charakterystyki nowego obszaru. Po zapoznaniu się z wprowadzonymi zmianami przyjęto aktualizację *Strategii* wykonaną w związku z rozszerzeniem obszaru o Gminę Wierzchosławice.

Aktualizacja LSR w związku z rozszerzeniem Lokalnej Grupy Działania została przeprowadzona samodzielnie przez Stowarzyszenie i jego Biuro.

Przygotowanie projektu zmian LSR zostało poprzedzone wnikliwą analizą oraz zakończeniem ewaluacji własnej już istniejących celów szczegółowych, przedsięwzięć oraz wskaźników realizacji celów. Dodatkowo w celu konsultacji ewentualnych propozycji zmian z członkami Stowarzyszenia oraz mieszkańcami obszaru LSR zorganizowano spotkania ewaluacyjne oraz

konsultacje społeczne z wykorzystaniem strony internetowej Stowarzyszenia. Ponadto, nowe konsultacje społeczne z wykorzystaniem strony internetowej Stowarzyszenia. Ponadto, nowy zakres zamian w LSR uwzględnia także wyniki ankiet monitorujących otrzymanych od wnioskodawców realizujących operacje w ramach działania 4.1/413- wdrażanie lokalnych strategii rozwoju.

### **Ewaluacja własna przeprowadzona w roku 2011 oraz zaktualizowana w roku 2012.**

W maju 2011 na zlecenie ZPT została przeprowadzona ewaluacja Lokalnej Strategii Rozwoju oraz pracy biura, której celem było m.in. ocena przyjętych wskaźników realizacji celów i przedsięwzięć oraz ocena wykonania tych wskaźników. Zgodnie z Rekomendacjami zapisanymi w Ewaluacji, jej wykonawcy zasugerowali zmianę wskaźników realizacji celów poprzez dostosowanie ich do charakterystyki obszaru, tym samym spajając dane diagnostyczne z celami i przedsięwzięciami już realizowanymi w ramach LSR. Większość argumentów związanych z propozycją zmiany wskaźników została uwzględniona w trakcie aktualizacji wskaźników zakończonej w grudniu 2011 r., jednakże, z uwagi na brak danych w zakresie realizowanych operacji ze strony wnioskodawców, uwzględnienie ich uwag możliwe było dopiero w roku 2012 po otrzymaniu wyczerpujących danych zapisanych w ankietach monitorujących. Z drugiej strony w roku 2011 nie prowadzone były przez ZPT nabory wniosków i trudno było oszacować poziom wykonania wskaźników oraz ich adekwatność w stosunku do realizowanych operacji opierając się jedynie na danych za lata 2009-2010, w których zawarto jedynie 19 umów na realizację operacji w ramach wszystkich działań.

### **Ankiety monitorujące beneficjentów, złożone w ramach ewaluacji wskaźników realizacji celów i przedsięwzięć na przełomie styczeń-luty 2012 r.**

Na przełomie stycznia oraz lutego 2012 r. otrzymano od beneficjentów ankiety monitorujące poziom realizacji operacji z uwzględnieniem poziomu wykonania założonych wskaźników realizacji celów i przedsięwzięć. W ramach ankiety, oprócz standardowych pytań odnośnie poziomu wykonania wskaźników pytano również o napotkane problemy w realizacji operacji oraz o potrzebę wprowadzenia aktualizacji i/lub zmiany wskaźników w kontekście realizowanych operacji. Część beneficjentów zasugerowała dopisanie nowego celu szczegółowego lub przedsięwzięcia oraz wskaźnika realizacji celów i przedsięwzięcia związanego z budową i modernizacją infrastruktury publicznej niezwiązanej z rekreacją lub kulturą (które są realizowanych w ramach celu szczegółowego nr 6 pn:” Edukacja i poprawa oferty spędzania wolnego czasu”) oraz celu lub przedsięwzięcia związanego z szeroko pojętą ochroną środowiska. Wyniki otrzymanych ankiet potwierdzają potrzebę dodania dodatkowego zakresu zadań w ramach tematów: podniesienie estetyki obszaru LGD oraz zwiększenie absorpcji środków na realizację operacji, które oprócz rezultatów w formie budowy lub przebudowy wykorzystują rozwiązanie proekologiczne.

### **Spotkania konsultacyjne zorganizowane w dniach: 07.05.2012 oraz 26.06.2012.**

W trakcie spotkania w dniu 07.05.2012 r. zapoznano członków Stowarzyszenia z propozycjami zakresów tematycznych opracowanych na podstawie ewaluacji oraz wyników ankiet. Zebrani zdecydowali o zawężeniu w poszukiwaniach nowych celów i przedsięwzięć do tematów związanych z efektywnością energetyczną oraz odnawialnymi źródłami oraz zagospodarowaniem infrastruktury publicznej i prywatnej w zakresie podnoszenia estetyki obszarów wiejskich. W trakcie kolejnego spotkania w dniu 26.06.2012 uzgodniono propozycję ewentualnych nowych przedsięwzięć i przedyskutowano możliwości realizacji operacji w ramach tych przedsięwzięć. Dodatkowo, w trakcie tego spotkania omówiono szczegółowo propozycje związane z obniżeniem kosztów energii w budynkach



użyteczności publicznej oraz prywatnych poprzez zastosowanie rozwiązań prowadzących do zwiększenie efektywności energetycznej np. w wyniku instalacji oświetlenia LED-owego.

### **Konsultacje społeczne poprzez stronę internetową Stowarzyszenia ( do 10 lipca 2012 r.)**

W dniach od 26 czerwca 2012 do 10 lipca 2012 przeprowadzono internetowe konsultacje społeczne dla mieszkańców terenu ZPT. Konsultacje dotyczyły przekazania opinii mieszkańców obszarów LSR w kwestii zgłaszania swoich propozycji modyfikacji w projekcie zmian LSR. Wyniki konsultacji potwierdziły poprzednie ustalenia będące skutkiem spotkań oraz analizy otrzymanych ankiet ewaluacyjnych.

W związku z zastosowaniem opisanych powyżej metod zaangażowania mieszkańców terenu LSR w przygotowanie projektu zmian LSR oraz zgodnie z procedurą zawartą w Lokalnej Strategii Rozwoju w podrozdziale pn:” *Aktualizacja LSR*” oraz w rozdziale 13 pn :”*Zasady i sposób dokonywania oceny (ewaluacji własnej)*” opracowano projekt zmian LSR polegających na poszerzeniu zakresu tematycznego przedsięwzięcia nr 4 oraz wprowadzeniu nowego celu szczegółowego nr 7 oraz przedsięwzięcia nr 7.

## **12. Opis procesu wdrażania i aktualizacji LSR**

LSR będzie wdrażana głównie poprzez projekty realizowane przez partnerów – Beneficjentów Osi 3 i Osi 4 PROW. Podstawowe warunki wsparcia finansowego tych projektów określa Rozporządzenie Ministra Rolnictwa i Rozwoju Wsi z dnia 8 lipca 2008 r. w sprawie szczegółowych warunków i trybu przyznawania oraz wypłaty pomocy finansowej w ramach działania „Wdrażanie lokalnych strategii rozwoju” objętego Programem Rozwoju Obszarów Wiejskich na lata 2007 – 2013.

### **Informowanie o LSR**

Jednym z warunków sprawnego procesu wdrażania LSR będzie odpowiednia akcja informacyjno-promocyjna wśród potencjalnych Beneficjentów.

Do promocji LSR oraz poinformowania mieszkańców, instytucji, organizacji i przedsiębiorstw działających na obszarze LGD o możliwościach przedstawiania projektów dla realizacji LSR, wykorzystane zostaną następujące środki oraz nośniki promocji i informacji:

- Ulotki;
- Plakaty;
- Informacje w gablotach Urzędów Gmin;
- Gazety lokalne - Nowa Gazeta Żabińska, Głos Lisiej Góry, kwartalnik społeczno-kulturalny Ziemia Wietrzychowska, Ziemia Wierchosławicka;
- Strona internetowa LGD oraz strony internetowe powiatu i Urzędów Gmin z terenu LGD;
- Radio i telewizja lokalne i regionalne;
- Gazety codzienne o zasięgu regionalnym – Gazeta Wyborcza (wydanie regionalne), Dziennik Polski.

Informacja w telewizji, radiu i gazetach regionalnych będzie się ukazywała poprzez przygotowane artykuły i współpracę z dziennikarzami telewizji, radia i gazety. Okazją do tzw. „newsów” będą spotkania Zarządu i Rady LGD, decyzje o zakwalifikowaniu do realizacji LSR.

Informacja zostanie skierowana do ogółu mieszkańców, instytucji publicznych – urzędów gmin, szkół, domów i ośrodków kultury, przedsiębiorców i organizacji pozarządowych, szczególnie do tych, którzy swoją działalnością mogą przyczynić się do osiągnięcia celów LSR – przedsiębiorstw i organizacji branży turystycznej oraz instytucji zajmujących się promocją przedsiębiorczości, organizacją czasu wolnego dla dzieci i młodzieży itp.

W każdej gminie odbywać się będą spotkania informacyjne.

Na podstawie rozpoznanych potrzeb organizowane będą szkolenia nt. przygotowania wniosków do poszczególnych działań i pisania projektów.

Realizacja zadań informacyjno-promocyjnych zostanie przeprowadzana zgodnie z przepisami rozporządzenia Komisji Europejskiej nr 1159/2000 z dnia 30 maja 2000 roku w sprawie prowadzenia przez Państwa Członkowskie działań informacyjnych i promocyjnych dotyczących pomocy udzielanej z funduszy strukturalnych (Dz. Urz. WE L 130 z 30.05.2000).

### **Aktualizacja LSR**

Informacje dotyczące aktualizacji Strategii będą na bieżąco gromadzone przez biuro LGD na podstawie informacji przekazywanych za pośrednictwem strony internetowej, kontaktów bezpośrednich oraz w trakcie spotkań oraz innych wydarzeń informacyjno-promocyjnych, w tym także za pośrednictwem tzw. kart projektów. Po zebraniu wszystkich opinii oraz Kart projektów odbywać się będą spotkania ogólne oraz w miarę zapotrzebowania, w ramach zespołów roboczych w celu określenia rodzajów projektów i budżetu na kolejne lata. W trakcie spotkań analizowane będą wyniki ewaluacji wewnętrznej i na jej podstawie weryfikowane będą zarówno przedsięwzięcia, jak i cele szczegółowe LSR. Zaktualizowana LSR przyjmowana będzie przez Walne Zebranie Członków LGD.

### **13. Zasady i sposób dokonywania oceny (ewaluacji) własnej**

Ewaluacja przeprowadzana będzie każdego roku. Jej wyniki będą miały wpływ zarówno na aktualizację strategii, jak i pracę LGD.

Celem ewaluacji jest przede wszystkim:

- weryfikacja wskaźników produktu dla poszczególnych przedsięwzięć,
- weryfikacja ilości i zakresu przedsięwzięć,
- weryfikacja ilości i zakresu celów szczegółowych.

Ponadto wyniki ewaluacji będą miały wpływ na kształt partnerstwa, jego struktur, ilość i strukturę członków, skład władz, ilość pracowników biura i zakres ich obowiązków.

Każdorazowo decyzją Walnego Zebrania Członków powoływany będzie zespół ewaluacyjny, inny w składzie od Komisji Rewizyjnej, od której oczekuje się wypełnienia standardowych obowiązków organu nadzorczego organizacji.

Zadaniem Zespołu ewaluacyjnego będzie:

- ocena wartości wskaźników produktu, rezultatu i oddziaływania dla każdego przedsięwzięcia,
- weryfikacja analizy SWOT,
- analiza aktualności celów strategicznych w stosunku do analizy SWOT
- analiza zasadności ilości przedsięwzięć i ich zakresów oraz wskaźników
- zebranie uwag od członków Zarządu i pracowników LGD nt. funkcjonowania LGD, szczególnie w trakcie naboru oraz uwag zgłaszanych przez Beneficjentów,
- zebranie uwag od członków LGD nt. funkcjonowania partnerstwa.

Zespół ewaluacyjny będzie upoważniony do zastosowania odpowiednich instrumentów ewaluacyjnych, o ile okaże się to zasadne i uzasadnione, włącznie z koniecznością wyasygnowania odpowiednich środków na ten cel w ramach Działania 4.31 (badania).

Zespół ewaluacyjny swoje uwagi i wnioski prezentuje na Walnym Zebraniu Członków. Uczestnicy Zebrania, po dyskusji, podejmują uchwałę w sprawie ich wykorzystania do aktualizacji Lokalnej Strategii Rozwoju, usprawnienia pracy Biura LGD, jak i funkcjonowania całego partnerstwa.

## 14. Określenie powiązań LSR z innymi dokumentami planistycznymi związanymi z obszarem objętym LSR

### Strategia Rozwoju Województwa Małopolskiego

Strategia rozwoju województwa jest najważniejszym dokumentem przygotowywanym przez samorząd województwa, określającym cele i priorytety polityki rozwoju, prowadzonej na terenie regionu. Strategia została przyjęta Uchwałą Nr XLI/527/2006 Sejmiku Województwa Małopolskiego z dnia 30 stycznia 2006 r.

W strategii podano, że „Misją samorządu województwa, sensem jego istnienia i aktywności, jest tworzenie warunków dla jak najpełniejszego rozwoju regionalnego – rozwoju regionalnej wspólnoty” oraz bez zmian przyjęto Wizję określoną w Strategii Rozwoju Województwa Małopolskiego na lata 2000 – 2006:

Małopolska - regionem szans wszechstronnego rozwoju ludzi i nowoczesnej gospodarki, silnym aktywnością swych mieszkańców, czerpiącym z dziedzictwa przeszłości i zachowującym tożsamość w integrującej się Europie.

Strategia rozwoju województwa w latach 2007-2013 koncentrować się będzie na trzech polach aktywności:

- I – Konkurencyjność gospodarcza,
- II – Rozwój społeczny i jakość życia,
- III – Potencjał instytucjonalny,

dla których wytyczone są odpowiednio trzy cele strategiczne:

Cel strategiczny I: Wzmocnienie konkurencyjności gospodarczej województwa,

Cel strategiczny II: Stworzenie warunków dla wszechstronnego rozwoju społecznego i wysokiej jakości życia,

Cel strategiczny III: wzmocnienie potencjału instytucjonalnego województwa.

Cele strategiczne są rozumiane jako ogólny opis pożądanego kierunku zmian rzeczywistości regionalnej i pozycji regionu w przyszłości – w długoterminowym horyzoncie czasowym.

Każde z trzech pól działania (A,B,C) obejmuje wyodrębnione Obszary Polityki Rozwoju - obszary aktywności, w których samorząd województwa prowadzi określoną dla danego zagadnienia politykę. Dla każdego z obszarów polityki sformułowane są cele pośrednie, których osiągnięciu podporządkowane są działania planowane w ramach danego obszaru, a które z kolei warunkują osiągnięcie celów strategicznych. Strategia realizowana jest w ramach dziewięciu obszarów polityki rozwoju województwa (I-IX). W tabeli poniżej podano układ Pól, Obszarów Polityki Rozwoju i odpowiadających im celów pośrednich:

| Nr | Pole aktywności          | Obszar Polityki Rozwoju           | Cel pośredni  |
|----|--------------------------|-----------------------------------|---|
| I  | Pole A – Konkurencyjność | Społeczeństwo wiedzy i aktywności | Lepiej wykształceni, twórczy i przedsiębiorczy mieszkańcy |

|      |  |   |   |
|------|--|---|---|
| II   | gospodarcza                              | Gospodarka regionalnej szansy           | Konkurencyjna, otwarta i innowacyjna gospodarka                                       |
| III  |  | Infrastruktura dla rozwoju regionalnego | Nowoczesna i sprawna, sprzyjająca rozwojowi społeczno-gospodarczemu infrastruktura    |
| IV   |  | Krakowski Obszar Metropolitalny         | Rozwój Krakowskiego Obszaru Metropolitalnego jako europolii                           |
| V    | Pole B – Rozwój społeczny i jakość życia | Spójność wewnątrzregionalna             | Spójny wewnętrznie, bezpieczny, zapewniający równe szanse i możliwości rozwoju region |
| VI   |  | Ochrona środowiska                      | Wysoka jakość życia w czystym i bezpiecznym środowisku przyrodniczym                  |
| VII  |  | Dziedzictwo i przestrzeń regionalna     | Wysoka jakość środowiska przyrodniczo-kulturowego i przestrzeni regionalnej           |
| VIII | Pole C – Potencjał Instytucjonalny       | Współpraca terytorialna                 | Silna pozycja Małopolski na arenie krajowej i międzynarodowej                         |
| IX   |  | Nowoczesne zarządzanie publiczne        | Inspirująca, przejrzysta i wspierająca rozwój administracja publiczna                 |

W ramach poszczególnych obszarów polityki rozwoju w dokumencie strategii wskazano konkretne kierunki, w których realizowane będą kluczowe, najważniejsze dla osiągnięcia celów strategii działania i w których koncentrować się będzie aktywność merytoryczna i finansowa samorządu województwa. Kierunki polityki rozwoju rozumiane są tu jako założenia, wskazówki działania w danej dziedzinie wyznaczające ramy, wewnątrz których powinny być ustalane cele szczegółowe interwencji i realizowane programowanie działań, ukierunkowane na osiągnięcie konkretnych rezultatów.

W tabeli poniżej pokazano zbieżność celów LSR z niektórymi celami pośrednimi i kierunkami polityki rozwoju województwa małopolskiego.

| <b>Cele Lokalnej Strategii Rozwoju</b>                        | <b>Cele Pośrednie oraz Kierunki Polityki Województwa Małopolskiego</b>   |
|---|--|
| 1. Wykreowanie markowych produktów turystycznych.             | II. Konkurencyjna, otwarta i innowacyjna gospodarka<br>II.5. Rozwój przemysłów czasu wolnego                     |
| 2. Wypromowanie produktów lokalnych, w tym zakresie żywności. | II. Konkurencyjna, otwarta i innowacyjna gospodarka<br>II.3. Zrównoważone rolnictwo, w tym rolnictwo ekologiczne |
| 3. Ochrona dziedzictwa kulturowego                            | VII.3. Opieka nad regionalnym dziedzictwem kulturowym  |
| 4.. Ochrona dziedzictwa przyrodniczego                        | VII. Wysoka jakość środowiska przyrodniczo-kulturowego i przestrzeni   |

|   |  |
|---|--|
|   | regionalnej  |
| 5. Przyciąganie inwestorów i rozwój przedsiębiorczości. | I. Lepiej wykształceni, twórczy i przedsiębiorczy mieszkańcy<br>I.3. Wsparcie lokalnej przedsiębiorczości<br>II. Konkurencyjna, otwarta i innowacyjna gospodarka<br>II.4. Przyciąganie bezpośrednich inwestycji do regionu |
| 6. Edukacja i poprawa oferty spędzania wolnego czasu.   | V. Spójny wewnętrznie, bezpieczny, zapewniający równe szanse i możliwości rozwoju region<br>V.3. Poprawa kondycji małopolskiej rodziny<br>V.6. Rozwój sieci ośrodków usług publicznych                                     |
| 7. Poprawienie estetyki i rozwoju obszaru               | I.3. Wsparcie lokalnej przedsiębiorczości<br>V. Spójny wewnętrznie, bezpieczny, zapewniający równe szanse i możliwości rozwoju region  |

Działanie 4.21 – „Wdrażanie projektów współpracy” jest także zbieżne z celem pośrednim VIII. „Silna pozycja Małopolski na arenie krajowej i międzynarodowej” oraz kierunkiem polityki rozwoju II.1. „Wsparcie międzynarodowej konkurencyjności małopolskich przedsiębiorstw i instytucji” w celu pośrednim II. „Konkurencyjna, otwarta i innowacyjna gospodarka”.

### ***Strategia Zrównoważonego Rozwoju Powiatu Tarnowskiego na lata 2007-2015***

Strategia Zrównoważonego Rozwoju Powiatu Tarnowskiego na lata 2007-2015 została przyjęta uchwałą nr XIII/116/08 Rady Powiatu Tarnowskiego z dnia 26 lutego 2008 roku.

Cele rozwoju powiatu ujęto w 5 obszarach kluczowych:

1. Wzrost gospodarczy
2. Obszary wiejskie i rolnictwo
3. Atrakcyjność powiatu dla mieszkańców i przyjezdnych
4. Dostępność komunikacyjna i telekomunikacyjna
5. Ochrona środowiska naturalnego

Dla osiągnięcia każdego obszaru określono jeden lub kilka celów głównych, a następnie dla każdego celu głównego po kilka celów cząstkowych.

W tabeli poniżej pokazano zbieżność celów szczegółowych LSR z celami cząstkowymi strategii rozwoju powiatu.

| <b>Cele szczegółowe LSR</b>                                   | <b>Cele szczegółowe strategii powiatu</b>   |
|---|---|
| 1. Wykreowanie markowych produktów turystycznych.             | Doprowadzić do istotnego wzrostu dochodów ludności wiejskiej z turystyki, agroturystyki i świadczenia usług<br>Wzrost atrakcyjności turystycznej Powiatu poprzez budowę i poprawę stanu publicznej infrastruktury turystycznej, rekreacyjnej i kulturalnej  |
| 2. Wypromowanie produktów lokalnych, w tym zakresie żywności. | Prowadzić promocję spełniających standardy ekologiczne produktów, uzyskać i utrzymywać certyfikaty zdrowej żywności ,<br>Tworzyć i wspierać istniejące grupy producenckie, kółka rolnicze, maszynowe, samozaopatrzeniowe, spółki oraz różne formy spółdzielczości   |
| 3. Ochrona dziedzictwa kulturowego.                           | Objąć dziedzictwo kulturowe powiatu pełną ochroną rzeczową i prawną   |
| 4. Ochrona dziedzictwa przyrodniczego                         | Nie dopuścić do obniżenia tych parametrów zanieczyszczenia wód, powietrza, gleb i lasów, które mieszczą się w normach oraz doprowadzić do normy te parametry, które ich nie spełniają.<br>Osiągnąć na obszarze powiatu, łącznie z m. Tarnowem stan, w którym 70% odpadów komunalnych podlegać będzie segregacji u źródła oraz uzyskać pełny recykling szkła, metali i plastiku.<br>Efektywne wykorzystanie surowców naturalnych.<br>Zracjonalizować wytwarzanie, przesył i zużycie energii. |
| 5. Przyciąganie inwestorów i rozwój przedsiębiorczości.       | Zwiększyć możliwość zatrudnienia dla społeczności lokalnych<br>Wyznaczyć tereny o uregulowanym stanie prawnym – własnościowym pod planowane inwestycje<br>Uzyskać istotny przyrost nowych, lokalnych miejsc pracy w obszarach okołorolniczych i pozarolniczych<br>Zwalczanie bezrobocia przez różnicowanie działalności gospodarstw pod kątem tworzenia nowych miejsc pracy   |
| 6. Edukacja i poprawa oferty spędzania wolnego czasu.         | Doprowadzić do stanu, w którym ruch kulturalny stanie się istotnym czynnikiem integracji i rozwoju społecznego<br>Wzrost atrakcyjności turystycznej Powiatu poprzez budowę i poprawę stanu publicznej infrastruktury turystycznej, rekreacyjnej i kulturalnej   |

|   |   |
|---|---|
| 7. Poprawienie estetyki i rozwoju obszaru | Wzrost atrakcyjności turystycznej Powiatu poprzez budowę i poprawę stanu publicznej infrastruktury turystycznej, rekreacyjnej i kulturalnej<br>Uzyskać istotny przyrost nowych, lokalnych miejsc pracy w obszarach okołorolniczych i pozarolniczych |
|---|---|

## **15. Wskazanie planowanych działań, przedsięwzięć lub operacji realizowanych przez LGD w ramach innych programów wdrażanych na obszarze objętym LSR**

Obecnie LGD nie prowadzi żadnych działań w ramach innych programów niż PROW, jednak podejmowane są inicjatywy aplikowania o środki w ramach Europejskiego Funduszu Społecznego.



## 16. Przewidywany wpływ realizacji LSR na rozwój regionu i obszarów wiejskich

Wpływ realizacji LSR na rozwój regionu zależy będzie od skali środków przeznaczonych na poszczególne cele i działania, zarówno przy realizacji LSR, jak i strategii województwa małopolskiego.

Należy pamiętać, że obszar LGD stanowi 3,28% powierzchni województwa małopolskiego i jest zamieszkały przez 2,58% ludności województwa. Stopień środków możliwych do pozyskania w ramach Programu Leader, który będzie głównym źródłem realizacji LSR, pozostaje w jeszcze mniejszej proporcji w stosunku do innych środków, które będą przeznaczone na realizację podobnych celów i działań w ramach strategii województwa małopolskiego. Dlatego wpływ realizacji LSR na rozwój regionu będzie bardzo niewielki.

LGD znajduje się na obszarze powiatu tarnowskiego zajmując 35,29% jego powierzchni oraz obejmując 43,11% ludności tego powiatu. W porównaniu do województwa należy więc oczekiwać, że wpływ LSR na rozwój tego powiatu będzie znacznie większy niż na rozwój województwa, ale biorąc pod uwagę proporcję środków możliwych do pozyskania w ramach Programu Leader w stosunku do innych środków, które będą przeznaczone na realizację podobnych celów i działań - nie należy się spodziewać, że realizacja LSR wpłynie bardzo znacząco na rozwój powiatu.

W największym stopniu realizacja LSR przyczyni się do rozwoju gmin na obszarze których działać będzie LGD. Ale także tu należy brać pod uwagę, że środki jakie zostaną pozyskane przez LGD w ramach Programu Leader nie będą duże w stosunku do innych środków, którymi dysponują samorządy lokalne i inni partnerzy na rozwój gminy i powiatu.

Niemniej należy się spodziewać, że znaczenie realizacji LSR na rozwój powiatu i gmin będzie największe w zakresie aktywizacji mieszkańców wsi. Działalność LGD, szczególnie jego rola inspiracyjna i pomocowa dla partnerów LGD w kwestii pozyskiwania środków oraz możliwość pozyskania środków pomocowych przez partnerów mniej doświadczonych, także z innych źródeł niż Program Leader, może doprowadzić do bardzo znaczących rezultatów, jakie obserwowane są nie tylko w krajach zachodnich, ale także w Polsce, w takich miejscach jak Dolina Strugu czy rejon Bałtowa (Partnerstwo Krzemieny Krag, Park Jurajski).

W efekcie realizacji LSR na obszarze objętym Strategią planuje się m.in. osiągnięcie następujących, głównych efektów (produktów) inwestycyjnych:

- powstanie nowo-wytyczonych i zmodernizowanych szlaków konnych i rowerowych o długości 50 kilometrów,
- powstanie 15 zmodernizowanych i wybudowanych obiektów zlokalizowanych wzdłuż nowych i zmodernizowanych szlaków,
- powstanie 10 odnowionych obiektów zabytkowych, sakralnych i związanych z historią obszaru,
- zrealizowanie 5 projektów inwestycyjnych związanych z OZE,
- zakup 37 środków trwałych w zmodernizowanych i nowoutworzonych przedsiębiorstwach oraz gospodarstwach rolnych,
- powstanie 20 nowych lub zmodernizowanych obiektów sportowo-rekreacyjnych lub kulturalnych,

- wsparcie oraz doposażenie 6 KGW, OSP, UKS, zespołów sportowych, artystycznych i regionalnych,
- powstanie 3 budynków oraz miejsc publicznych i prywatnych, w których zastosowano rozwiązania przyczyniające się od osiągnięcia efektywności energetycznej,
- wybudowanie i zmodernizowanie 5 obiektów i miejsc użyteczności publicznej i prywatnej.

W rezultacie powyższych działań inwestycyjnych planowane są następujące rezultaty:

- wzrost o ok. 3000 liczby osób korzystających z nowo-powstałych i zmodernizowanych szlaków,
- wzrost o ok 3000 liczby osób korzystających ze zmodernizowanych i wybudowanych obiektów w sąsiedztwie szlaków,
- wzrost o ok. 2000 liczby osób odwiedzających odnowione obiekty zabytkowe, sakralne i związane z historią obszaru,
- zamontowanie na 5 budynkach komunalnych i prywatnych instalacje związanych z OZE,
- powstanie 12 miejsc pracy w nowo-utworzonych i zmodernizowanych przedsiębiorstwach,
- Udział ok. 8500 osób korzystających z nowych bądź zmodernizowanych obiektów sportowo-rekreacyjnych lub kulturalnych
- Zakup 125 sztuk zakupionego nowego wyposażenia KGW, OSP, UKS, zespołów sportowych, artystycznych i regionalnych
- utworzenie 3 miejsc pracy w budynkach oraz miejscach publicznych i prywatnych, w których użyto zamontowano rozwiązania przyczyniające się od osiągnięcia efektywności energetycznej,
- utworzenie 4 miejsc pracy w wybudowanych i zmodernizowanych obiektach i miejscach użyteczności publicznej i prywatnej.

Przyjęte rezultaty umożliwią osiągnięcie następujących wskaźników oddziaływania:

- Wzrost o 296 liczby udzielanych noclegów turystom ogółem na obszarze powiatu tarnowskiego,
- Zmniejszenie emisji zanieczyszczeń na obszarze objętym LSR do 1,2 tys. Mg,
- Spadek bezrobocia do 9 % wśród mieszkańców z terenu objętego LSR,
- Wzrost do 2015 r. o 5% liczby osób zamieszkujących teren LGD deklarujących zadowolenie z jakości życia.

W efekcie realizacji LSR na obszarze objętym Strategią planuje się m.in. osiągnięcie następujących, głównych efektów (produktów) „miękkich”:

- Organizację 10 działań/wydarzeń promujących markowe produkty kulinarne,
- Organizację 10 działań promocyjno-informacyjnych związanych z promocją dziedzictwa kulturowego obszaru ( wydarzenia, publikacje, foldery, strony internetowe),
- Przeprowadzenie 5 projektów promocyjnych i edukacyjnych związanych z promocją rozwiązań ekologicznych i ochroną dziedzictwa przyrodniczego,
- Organizację 25 imprez rekreacyjno-sportowych lub kulturalnych,

W rezultacie powyższych działań „miękkich” (operacje promocyjne, informacyjne oraz doradczo-edukacyjne) planowane jest osiągnięcie następujących rezultatów:

- Udział 2000 osób w wydarzeniach promujących markowe produkty kulinarne,
- Udział 4000 odbiorców działań promocyjno-informacyjnych związanych z promocją dziedzictwa kulturowego obszaru (wydarzenia, publikacje, foldery, strony internetowe),
- Udział 150 osób uczestniczących w projektach promocyjnych i edukacyjnych związanych z promocją rozwiązań ekologicznych i ochrona dziedzictwa przyrodniczego,
- Udział 5000 osób w imprezach rekreacyjno-sportowych lub kulturalnych.

## **17. Informacja o dołączanych załącznikach**

Integralną częścią Lokalnej Strategii Rozwoju stanowią następujące załączniki:

Załącznik nr 1: Lista członków stowarzyszenia

Załącznik nr 2: Kwalifikacje i doświadczenie osób wchodzących w skład organu decyzyjnego

Załącznik nr 3 Doświadczenie LGD i członków LGD w realizacji operacji

Załącznik nr 4 : Zespoły celowe

Załącznik nr 5: Wzór ankiety monitorującej osiągnięcie wskaźników Lokalnej Strategii Rozwoju Stowarzyszenia – Zielony Pierścień Tarnowa

Załącznik nr 1: Lista członków stowarzyszenia

| Lp. | Nazwa formalnego członka LGD                                       | Przedstawiciel       | Sektor    | Funkcja w LGD | Rodzaj prowadzonej działalności       |
|-----|--|----------------------|-----------|---------------|---------------------------------------|
| 1   | 2  | 3                    | 4         | 5             | 6                                     |
| 1.  | <b>Osoby prawne, jednostki organizacyjne, podmioty gospodarcze</b> |                      |           |               |                                       |
| 1.  | Gmina Skrzyszów  | Wójt                 | publiczny | członek       | Samorząd terytorialny                 |
| 2.  | Gmina Żabno  | Burmistrz            | publiczny | członek       | Samorząd terytorialny                 |
| 3.  | Gmina Wietrzychowice   | Wójt                 | publiczny | członek       | Samorząd terytorialny                 |
| 4.  | Gmina Tarnów   | Wójt                 | publiczny | członek       | Samorząd terytorialny                 |
| 5.  | Gmina Lisia Góra   | Wójt                 | publiczny | członek       | Samorząd terytorialny                 |
| 6.  | Gmina Wierzchosławice  | Wójt                 | publiczny | członek       | Samorząd Terytorialny                 |
| 7.  | Stowarzyszenie Klub Abstynentów Nadzieja                           | Kazimierz Wróblewski | społeczny | członek       | Zwalczanie alkoholizmu                |
| 8.  | Ochotnicza Straż Pożarna w Skrzyszowie                             | Jacek Włodarczyk     | społeczny | członek       | Utrzymanie bezpieczeństwa mieszkańców |
| 9.  | Ochotnicza Straż Pożarna w Łękawicy                                | Marcin Kaczor        | społeczny | członek       | Utrzymanie bezpieczeństwa mieszkańców |
| 10. | Ochotnicza Straż Pożarna w Szywałdzie                              | Stanisław Żywiec     | społeczny | członek       | Utrzymanie bezpieczeństwa mieszkańców |
| 11. | Ochotnicza Straż Pożarna w Ładnej                                  | Stanisław Młyński    | społeczny | członek       | Utrzymanie bezpieczeństwa mieszkańców |
| 12. | Ochotnicza Straż Pożarna w Pogórskiej Woli                         | Kazimierz Okrzesza   | społeczny | członek       | Utrzymanie bezpieczeństwa mieszkańców |
| 13. | Koło Gospodyń Wiejskich w Ładnej                                   | Janina Boruch        | społeczny | członek       | Na rzecz rozwoju obszarów wiejskich   |
| 14. | Ludowo-Uczniowski Klub Sportowy                                    | Jan Kozioł           | społeczny | członek       | Sportowa                              |
| 15. | Miejsko-Gminna Biblioteka Publiczna w Żabnie                       | Marta Warias         | publiczny | członek       | Kulturalna                            |
| 16. | Gminne Centrum Kultury w Żabnie                                    | Marta Warias         | publiczny | członek       | Kulturalna                            |
| 17. | Stowarzyszenie Rozwoju Sołectwa Bobrowniki Wielkie                 | Jan Panek            | społeczny | członek       | Na rzecz rozwoju obszarów wsi         |
| 18. | Stowarzyszenie   | Zbigniew Łoś         | społeczny | członek       | Na rzecz rozwoju                      |

## Lokalna Strategia Rozwoju dla obszaru LGD Zielony Pierścień Tarnowa

|     |   |                      |             |         |  |
|-----|---|----------------------|-------------|---------|--|
|     | Towarzystwo Przyjaciół Żabna  |                      |             |         | obszarów miasta                                |
| 19. | RDN Małopolska  | Paweł Jucha          | społeczny   | członek | Informacyjne                                   |
| 20. | Klub Sportowy „US Śmigno”   | Marek Filipowski     | społeczny   | członek | Sportowa                                       |
| 21. | Gminna Spółka Komunalna Sp. z o.o.  | Rafał Sak            | gospodarczy | członek | Gospodarcza                                    |
| 22. | Stowarzyszenie Pawezów Razem  | Jacek Niedojadło     | społeczny   | członek | Sportowa                                       |
| 23. | Stowarzyszenie Rodzin Katolickich Diecezji Tarnowskiej  | Bogdan Wielkiewicz   | społeczny   | członek | Wszechstronne działanie na rzecz rodziny       |
| 24. | Gminny Ośrodek Kultury w Wietrzychowicach   | Jadwiga Gorla        | publiczny   | członek | Kulturalna                                     |
| 25. | Ośrodek Opiekuńczo-Rehabilitacyjny Dla Dzieci i Młodzieży Niepełnosprawnej Caritas Diecezji Tarnowskiej | Adriana Błaszczuk    | społeczny   | członek | Wszechstronne działania opiekuńczo-wychowawcze |
| 26. | Parafia Rzymsko-Katolicka pw. Św. Stanisława BM w Skrzyszowie   | Ks. Zdzisław Gniewek | społeczny   | członek | Religijno- kulturalna                          |
| 27. | Stowarzyszenie Przyjaciół Łęgu Tarnowskiego   | Renata Szczebak      | społeczny   | członek | Na rzecz rozwoju obszarów wiejskich            |
| 28. | KUPIEC S.A  | Leszek Wróblewski    | gospodarczy | członek | Gospodarcza                                    |
| 29. | Ochotnicza Straż Pożarna w Jodłówce- Wałkach  | Jan Michalik         | społeczny   | członek | Utrzymanie bezpieczeństwa mieszkańców          |
| 30. | Klub Kobiet Kreatywnych GRACJA  | Urszula Kapustka     | społeczny   | członek | Kulturalna                                     |
| 31. | Parafia Rzymsko-Katolicka pw. NMP Szkaplerznej w Szynwałdzie  | ks. Józef Michalski  | społeczny   | członek | Religijno- kulturalna                          |
| 32. | TOMMET Bramy i Ogrodzenia kute Tomasz Olszówka  | Tomasz Olszówka      | gospodarczy | członek | Gospodarcza                                    |
| 33. | Dominik Szado Firma Handlowo Usługowa „Domino Catering”   | Dominik Szado        | gospodarczy | członek | Gospodarcza                                    |
| 34. | Centrum Animacji Kulturalnej Gminy Tarnów   | Anna Wolak           | publiczny   | członek | Kulturalna                                     |
| 35. | Stowarzyszenie Przyjaciół Gminy Tarnów  | Agnieszka Budzik     | gospodarczy | członek | Na rzecz rozwoju obszarów wiejskich            |
| 36. | L Garden Service Jan Cholewa  | Jan Cholewa          | gospodarczy | członek | Gospodarcza                                    |
| 37. | Parafia pw N.M.P Częstochowskiej w Starych Żukowicach,  | Małgorzata Jantoń    | społeczny   | członek | Religijno- kulturalna                          |
| 38. | Stowarzyszenie Przyjaciół Gminy Skrzyszów   | Agnieszka Czarnik    | społeczny   | członek | Na rzecz rozwoju obszarów wiejskich            |
| 39. | Ludowy Klub Sportowy Wietrzychowice   | Marek Maniocha       | społeczny   | członek | Sportowa                                       |
| 40. | Placówka Opiekuńczo-wychowawcza przy parafii  | Bogusława Cegielska  | społeczny   | członek | Działanie na rzecz dzieci z rodzin             |

## Lokalna Strategia Rozwoju dla obszaru LGD Zielony Pierścień Tarnowa

|     |  |                                     |             |         |  |
|-----|--|-------------------------------------|-------------|---------|--|
|     | Miłosierdzia Bożego w Woli Rzędzińskiej  |                                     |             |         | ubogich  |
| 41. | Parafia Rzymskokatolicka pw. Miłosierdzia Bożego w Woli Rzędzińskiej             | Ks. Stanisław Szufnara              | społeczny   | członek | Religijno- kulturalna                          |
| 42. | Uczniowski Klub Sportowy „Wałki”   | Joanna Jamróg                       | społeczny   | członek | Sportowa                                       |
| 43. | Gminna Biblioteka Publiczna Gminy Tarnów im. Ks. J. Twardowskiego                | Adam Ryba                           | publiczny   | członek | Kulturalna                                     |
| 44. | Szara Sowa s.c. Magdalena Wroczevska- Kus, Rafał Kus                             | Magdalena Wroczevska-Kus, Rafał Kus | gospodarczy | członek | Gospodarcza                                    |
| 45. | Biały Królik Anna Paleczek   | Anna Paleczek                       | gospodarczy | członek | Gospodarcza                                    |
| 46. | Stowarzyszenie na Rzecz Osób Niepełnosprawnych „Czterolistna Koniczynka”         | Edyta Wiatr                         | społeczny   | członek | Kulturalna, sportowa, integracyjna             |
| 47. | Firma Usługowo Handlowa „NIKO” Ryszard Szatko                                    | Ryszard Szatko                      | gospodarczy | członek | Gospodarcza                                    |
| 48. | Agencja Reklamowo-Usługowa Artfoto Małgorzata Łakoma                             | Małgorzata Łakoma                   | gospodarczy | członek | Gospodarcza                                    |
| 49. | F.H.U MTECH Domy Pasywne, Daniel Popiela   | Daniel Popiela                      | gospodarczy | członek | Gospodarcza                                    |
| 50. | Parafia Rzymsko-Katolicka p.w. NMP Różańcowej Rudka                              | Ks. Bogusław Maciaszek              | społeczny   | członek | Religijno-kulturalna                           |
| 51. | Parafia Rzymskokatolicka p.w Wniebowzięcia NMP w Łętowicach                      | Ks. Jerzy Marszałek                 | społeczny   | członek | Religijno-kulturalna                           |
| 52. | Gminna Biblioteka Publiczna w Lisiej Górze                                       | Lucyna Gancarz                      | publiczny   | członek | Kulturalna                                     |
| 53. | Parafia Rzymskokatolicka p.w. Najświętszego Serca Pana Jezusa w Nowej Jastrzębce | Maria Czarnik                       | społeczny   | członek | Religijno-kulturalna                           |
| 54. | Parafia Rzymsko-katolicka p.w. Matki Bożej Pocieszenia w Wierzchosławicach       | Ks. Jerzy Czuj                      | społeczny   | członek | Religijno-kulturalna                           |
| 55. | Gminny Ośrodek Pomocy Społecznej w Tarnowie                                      | Beata Witkowska                     | publiczny   | członek | Wszechstronne działania opiekuńczo-wychowawcze |
| 56. | P.P.U.H DREDA-WOOD Danuta Bulwan   | Jan Bulwan                          | gospodarczy | członek | gospodarcza                                    |
| 57. | Okręg Polskiego Związku Wędkarskiego w Tarnowie                                  | Monika Czech                        | gospodarczy | członek | Na rzecz ochrony przyrody                      |
| 58. | Smol Medra Janusz Smoliński  |                                     | gospodarczy | członek | gospodarcza                                    |
| 59. | Uczniowski Klub Sportowy „NIEDOMICICE” w Niedomicach                             | Krystian Skalak                     | społeczny   | członek | sportowa                                       |
| 60. | Brzozowy Dworek Dorota Pinas   | Grzegorz Pinas                      | gospodarczy | członek | gospodarcza                                    |
| 61. | Firma Piekarniczo-   | Starostka                           | gospodarczy | członek | gospodarcza                                    |

## Lokalna Strategia Rozwoju dla obszaru LGD Zielony Pierścień Tarnowa

|     |   |                             |             |         |  |
|-----|---|-----------------------------|-------------|---------|--|
|     | Młynarska Stanisław Starostka   | Stanisław                   |             |         |  |
| 62. | Gminne Centrum Kultury w Wierzchosławicach  | Pađło Marzena               | publiczny   | członek | Kulturalna   |
| 63. | „Les-Drób” Piotrowski & Wójcik i Wspólnicy Spółka Jawna                               | Lesław Wójcik               | gospodarczy | członek | gospodarcza  |
| 64. | Ochotnicza Staż Pożarna w Porębie Radnej  | Hońdo Wojciech              | społeczny   | członek | Utrzymanie bezpieczeństwa mieszkańców  |
| 65. | Stowarzyszenie Kobiet Wiejskich   | Baran Maria                 | społeczny   | członek | Wszechstronne działania opiekuńczo-wychowawcze dzieci i młodzieży                            |
| 66. | Pogórski Związek Pszczelarzy w Tarnowie   | Leszek Bodzioch             | społeczny   | członek | Na rzecz ochrony przyrody  |
| 67. | Polskie Towarzystwo Gimnastyczne „Sokół-Świat Pracy”                                  | Obrzut Wojciech             | społeczny   | członek | Działanie na rzecz rozwoju fizycznego, duchowego i intelektualnego społeczeństwa             |
| 68. | Przedsiębiorstwo Usług Inwestycyjnych inż. Andrzej Szegda                             | Andrzej Szegda              | gospodarczy | członek | gospodarcza  |
| 69. | Tarnowskie Zakłady Osprzętu Elektrycznego „Tareł” Sp. z o.o.                          | Dariusz Kołton              | gospodarczy | członek | gospodarcza  |
| 70. | Stowarzyszenie Kulturalno-Oświatowe „PIAST” im. Wincentego Witosa                     | Nieżgoda Marek              | społeczny   | członek | Działanie na rzecz osób niepełnosprawnych  |
| 71. | Stowarzyszenie Razem dla Niedomic   | Malinowska Barbara          | społeczny   | członek | Kulturalna, edukacyjna, prozdrowotna, profilaktyczna, rekreacyjna, ekonomiczna, charytatywna |
| 72. | SOLANA SP z. o. o   | Mariusz Kogut, Piotr Wójcik | gospodarczy | członek | gospodarcza  |
| 73. | Stowarzyszenie Rozwoju Wsi Przybysławice i Pasieka Otfinowska                         | Dorota Małek                | społeczny   | członek | Społeczna, kulturalna,   |
| 74. | Usługi Transportowe Wywóz Nieczystości Płynnych i Selektywna Zbiórka Śmieci Jan Buras | Kinga Buras                 | gospodarczy | członek | gospodarcza  |
| 75. | „KOWAL” Piotr Kowal   | Piotr Kowal                 | gospodarczy | członek | gospodarcza  |
| 76. | Klub Sportowy RELAX w Woli Rzędzińskiej   | Ewa Buczyńska               | społeczny   | członek | sportowa   |
| 77. | Metaloplastyka Zenon Bień   | Zenon Bień                  | gospodarczy | członek | gospodarcza  |
| 78. | Agencja „MAESTRO” Marek Cygan   | Marek Cygan                 | gospodarczy | członek | gospodarcza  |
| 79. | „PALOMINO” Jolanta Lubera   | Jolanta Lubera              | gospodarczy | członek | gospodarcza  |
| 80. | Przedsiębiorstwo Budowlano-Usługowe „KONSNETT” Zięba                                  | Stanisław Zięba             | gospodarczy | członek | gospodarcza  |

## Lokalna Strategia Rozwoju dla obszaru LGD Zielony Pierścień Tarnowa

|      |  |                     |             |         |                                    |
|------|--|---------------------|-------------|---------|------------------------------------|
|      | Stanisław  |                     |             |         |                                    |
| 81.  | Bartłomiej Mąciór Firma Usługowa   | Bartłomiej Mąciór   | gospodarczy | członek | gospodarcza                        |
| 82.  | Aleksander Jarmuła „FURIOSO”   | Aleksander Jarmuła  | gospodarczy | członek | gospodarcza                        |
| 83.  | Robert Obal „DREWBAL”  | Robert Obal         | gospodarczy | członek | gospodarcza                        |
| 84.  | Firma Handlowo-Usługowo-Produkcyjna „ROMADO”-Szczepańska Maria                             | Maria Szczepańska   | gospodarczy | członek | gospodarcza                        |
| 85.  | Firma Handlowo-Usługowa Halina Nowak   | Halina Nowak        | gospodarczy | członek | gospodarcza                        |
| 86.  | ATENA Aneta Kalisz-Cygan   | Aneta Kalisz-Cygan  | gospodarczy | członek | gospodarcza                        |
| 87.  | Firma Handlowo-Usługowa EFEKT Daniel Plebanek  | Daniel Plebanek     | gospodarczy | członek | gospodarcza                        |
| 88.  | Jarosław Michniak Gospodarstwo Rolne Usługi Rolnicze                                       | Jarosław Michniak   | gospodarczy | członek | gospodarcza                        |
| 89.  | Krzysztof Mąciór Firma Usługowo-Handlowa „MAT-MAT”   | Krzysztof Mąciór    | gospodarczy | członek | gospodarcza                        |
| 90.  | Ryszard Flaga Firma Handlowo Usługowa Auto-Eko-Gaz-Metal                                   | Ryszard Flaga       | gospodarczy | Członek | gospodarcza                        |
| 91.  | Firma Usługowa "Driver" Tomasz Żołądź  | Tomasz Żołądź       | gospodarczy | Członek | gospodarcza                        |
| 92.  | Stowarzyszenie Szwadron Niepołomice w barwach 8 Pułku Ułanów Księcia Józefa Poniatowskiego | Mariusz Godek       | społeczny   | członek | Społeczna, kulturalna, historyczna |
| 93.  | Stowarzyszenie Orkiestra Dęta Ochotniczej Straży Pożarnej w Woli Rzędzińskiej              | Marcin Rzońca       | społeczny   | Członek | kulturalna                         |
| 94.  | Trans MOTOSYSTEM Janusz Jewuła   | Janusz Jewuła       | gospodarczy | Członek | gospodarcza                        |
| 95.  | Środowiskowy Klub Sportowy „UNIA” Niedomice  | Jan Jaje            | społeczny   | członek | sportowa                           |
| 96.  | Ferma Drobiu Marian Sikora   | Marian Sikora       | gospodarczy | członek | gospodarcza                        |
| 97.  | Pracownia artystyczna GOKARTKI   | Barbara Gorla       | gospodarczy | członek | gospodarczy                        |
| 98.  | Klub Sportowy KS Łękawica  | Ryszard Buras       | społeczny   | członek | sportowa                           |
| 99.  | Firma Handlowa Miś   | Iwona Kołodziej     | gospodarczy | członek | gospodarcza                        |
| 100. | Stowarzyszenie Inicjatywy Społeczne  | Jacek Bryl          | społeczny   | członek | sportowa, kulturalna,              |
| 101. | TOSIA Usługi Pedagogiczne  | Anna Banach         | gospodarczy | członek | gospodarczy                        |
| 102. | Dobra Apteka Maciej Gryboś   | Maciej Gryboś       | gospodarczy | członek | gospodarczy                        |
| 103. | Firma Handlowo-Usługowa „FINEKS” Krzysztof Lechowicz                                       | Krzysztof Lechowicz | gospodarczy | członek | gospodarczy                        |



## Lokalna Strategia Rozwoju dla obszaru LGD Zielony Pierścień Tarnowa

|      |   |                       |             |         |                      |
|------|---|-----------------------|-------------|---------|----------------------|
| 104. | Stowarzyszenie Taneczne STAR DANCE  | Wojciech Górnikiewicz | społeczny   | członek | kulturalna           |
| 105. | Firma Handlowo-Budowlana „WAKBUD”<br>Wacław Ciochoń                               | Wacław Ciochoń        | gospodarczy | członek | gospodarczy          |
| 106. | Piotr Sak „SAKOS”   | Piotr Sak             | gospodarczy | członek | gospodarczy          |
| 107. | „SOLMANIA” Bożena Pęgiel  | Bożena Pęgiel         | gospodarczy | członek | gospodarczy          |
| 108. | Parafia Rzymsko-Katolicka Niepokalanego Serca NMP                                 | Ks. Marek Kogut       | społeczny   | członek | Religijno-kulturalna |
| 109. | Małgorzata Stanek Sklep Spożywczo Przemysłowy „GOMART”                            | Małgorzata Stanek     | gospodarczy | członek | gospodarczy          |
| 110. | Integracyjne Stowarzyszenie Sportowe „PIAST”                                      | Marek Niezgoda        | społeczny   | członek | Sportowo-rekreacyjna |
| 111. | Przedsiębiorstwo Produkcyjno-Usługowo-Handlowe „STEGNATAR” Kazimiera Sztorc       | Sławomir Kania        | gospodarczy | członek | gospodarczy          |
| 112. | „Międzynarodowa Akademia Kozactwa”<br>Akademia Kozactwa Rzeczypospolitej Polskiej | Sławomir Kania        | społeczny   | członek | kulturalna           |

### Członkowie umowni i działacze społeczni

| Lp.  | Imię i nazwisko      | Reprezentowany podmiot                | Sektor    | Funkcja w LGD   |
|------|----------------------|---------------------------------------|-----------|-----------------|
| 113. | Adam Ryszard Flaga   |                                       | Społeczny | prezes          |
| 114. | Mieczysław Smagacz   | Koło Pszczelarskie Gminy Skrzyszów    | społeczny | członek         |
| 115. | Andrzej Mucha        | Rada Parafialna w Skrzyszowie         | społeczny | członek         |
| 116. | Janusz Szarwark      |                                       | społeczny | członek         |
| 117. | Roman Ludwik Such    |                                       | społeczny | członek         |
| 118. | Regina Maria Kiwior  |                                       | społeczny | Czł .zarządu    |
| 119. | Krzysztof Wójcik,    |                                       | społeczny | członek         |
| 120. | Kazimiera Ordowska,  |                                       | społeczny | członek zarządu |
| 121. | Krzysztof Galus      |                                       | społeczny | członek         |
| 122. | Tomasz Ordowski      |                                       | społeczny | członek         |
| 123. | Agnieszka Guzy       |                                       | społeczny | członek         |
| 124. | Alicja Karwat        | Przyjaciele Przedszkola w Skrzyszowie | społeczny | członek         |
| 125. | Joanna Bieszczad     |                                       | społeczny | członek         |
| 126. | Danuta Lizak-Prażuch | Zespół Folklorystyczny „Otfinowianie” | społeczny | członek         |
| 127. | Dorota Gała          | Koło Gospodyń „U tatar”               | społeczny | członek         |

## Lokalna Strategia Rozwoju dla obszaru LGD Zielony Pierścień Tarnowa

|      |                          |  |           |              |
|------|--------------------------|--|-----------|--------------|
|      |                          |  |           |              |
| 128. | Marcin Głuszek           | Towarzystwo fotogr.<br>POZYTYWNI           | społeczny | członek      |
| 129. | Wiesława Mitera          |  | społeczny | członek      |
| 130. | Eugeniusz<br>Wojtarowicz |  | społeczny | członek      |
| 131. | Piotr Pawlina            |  | społeczny | Czł. zarządu |
| 132. | Bożena Mróz              |  | społeczny | członek      |
| 133. | Sławomir Turek           |  | społeczny | v-ce prezes  |
| 134. | Monika Świątek           | Przyjaciele przedszkola (z<br>Lisiej Góry) | społeczny | członek      |
| 135. | Iwona Nowak              |  | społeczny | członek      |
| 136. | Stanisław Magiera        |  | Społeczny | członek      |
| 137. | Wiesław Głowa            |  | społeczny | członek      |
| 138. | Danuta Skorupa           | Dyrektorzy przedszkoli                     | społeczny | członek      |
| 139. | Maria Urban              |  | społeczny | członek      |
| 140. | Józef Nowak              |  | społeczny | członek      |
| 141. | Anna Maderak-<br>Jarmuła |  | społeczny | członek      |
| 142. | Janusz Kornaś            |  | społeczny | członek      |
| 143. | Łucja Mizera             |  | społeczny | członek      |
| 144. | Leszek Soch              |  | społeczny | członek      |
| 145. | Michał Błachnio          |  | społeczny | członek      |
| 146. | Józef Kuboń              |  | społeczny | członek      |
| 147. | Bartosz Kus              |  | społeczny | członek      |
| 148. | Bogdan Kocoń             |  | społeczny | członek      |
| 149. | Renata Such              |  | społeczny | członek      |
| 150. | Stanisław Chwistek       |  | społeczny | członek      |
| 151. | Władysław Pudło          |  | społeczny | członek      |
| 152. | Grzegorz Migoń           |  | społeczny | członek      |
| 153. | Waldemar Suda            |  | społeczny | członek      |
| 154. | Wójcik Tadeusz           |  | społeczny | członek      |
| 155. | Jerzy Piotrowski         |  | społeczny | członek      |
| 156. | Roman Plebanek           |  | społeczny | członek      |
| 157. | Marcin Bojdo             |  | społeczny | członek      |
| 158. | Agnieszka Drwal          |  | społeczny | członek      |

Załącznik nr 2: Kwalifikacje i doświadczenie osób wchodzących w skład organu decyzyjnego

| Lp. | Nazwisko i imię (imiona) członka Rady LGD | Wiedza i doświadczenie  | Dokumenty potwierdzające wiedzę i doświadczenie | Nazwa reprezentowanej gminy | Sektor, którego przedstawicielem jest członek Rady |
|-----|---|---|---|-----------------------------|--|
| 1   | Marcin Kiwior                             | Szkolenie „Odnowa wsi-dobre praktyki, przykłady projektów i dofinansowania z Osi III i IV PROW”   | Zaświadczenie o ukończeniu szkolenia            | Skrzyszów                   | publiczny  |
| 2   | Arkadiusz Mięka                           | Szkolenie dla Rady Decyzyjnej zrealizowane przez LGD w ramach Funkcjonowanie lokalnej grupy działania, nabywanie umiejętności i aktywizacja | Zaświadczenie o ukończeniu szkolenia            | Lisia Góra                  | publiczny  |
| 3   | Tomasz Banek                              | Szkolenie dla Rady Decyzyjnej zrealizowane przez LGD w ramach Funkcjonowanie lokalnej grupy działania, nabywanie umiejętności i aktywizacja | Zaświadczenie o ukończeniu szkolenia            | Wietrzychowice              | publiczny  |
| 4.  | Stanisław Kusior                          | Szkolenie „Leader szansą rozwoju obszarów wiejskich-finansowanie operacji realizowanych w ramach lokalnej strategii rozwoju”,               | Zaświadczenie o ukończeniu szkolenia            | Żabno                       | publiczny  |
| 5.  | Grzegorz Kozioł                           | Szkolenie „Leader szansą rozwoju obszarów wiejskich-finansowanie operacji realizowanych w ramach lokalnej strategii rozwoju”,               | Zaświadczenie o ukończeniu szkolenia            | Tarnów                      | publiczny  |
| 6.  | Zbigniew Drąg                             | Szkolenie dla Rady Decyzyjnej zrealizowane przez LGD w ramach Funkcjonowanie lokalnej grupy działania, nabywanie umiejętności i aktywizacja | Zaświadczenie o ukończeniu szkolenia            | Wierzchosławice             | publiczny  |
| 7.  | Wiesława Mitera                           | Szkolenie „Leader szansą rozwoju obszarów wiejskich-finansowanie operacji realizowanych w ramach lokalnej strategii rozwoju”,               | Zaświadczenie o ukończeniu szkolenia            | Tarnów                      | społeczny  |
| 8.  | Joanna Bieszczad                          | Szkolenie „Leader szansą rozwoju obszarów wiejskich-finansowanie operacji realizowanych w ramach lokalnej strategii rozwoju”,               | Zaświadczenie o ukończeniu szkolenia            | Żabno                       | Społeczny  |
| 9.  | Stanisław Magiera                         | Szkolenie „Leader szansą rozwoju obszarów wiejskich-finansowanie operacji realizowanych w ramach lokalnej strategii rozwoju”,               | Zaświadczenie o ukończeniu szkolenia            | Wietrzychowice              | Społeczny  |
| 10. | Wiesław Głowa                             | Szkolenie „Leader szansą rozwoju obszarów wiejskich-finansowanie operacji realizowanych w ramach lokalnej strategii rozwoju”,               | Zaświadczenie o ukończeniu szkolenia            | Wietrzychowice              | Społeczny  |
| 11. | Marek Cygan                               | Szkolenie „Leader szansą rozwoju obszarów wiejskich-finansowanie operacji realizowanych w ramach lokalnej strategii rozwoju”,               | Zaświadczenie o ukończeniu szkolenia            | Lisia Góra                  | Gospodarczy  |

## Lokalna Strategia Rozwoju dla obszaru LGD Zielony Pierścień Tarnowa

|     |               |   |                                      |                 |             |
|-----|---------------|---|--------------------------------------|-----------------|-------------|
| 12. | Bożena Mróz   | Szkolenie „Leader szansą rozwoju obszarów wiejskich-finansowanie operacji realizowanych w ramach lokalnej strategii rozwoju”,   | Zaświadczenie o ukończeniu szkolenia | Lisia Góra      | społeczny   |
| 13. | Roman Such    | Szkolenie „Tworzenie i rozwój mikroprzedsiębiorstw” zrealizowane przez Lokalną Grupę Działania w ramach projektu „Funkcjonowanie lokalnej grupy działania, nabywanie umiejętności i aktywizacja”  | Zaświadczenie o ukończeniu szkolenia | Skrzyszów       | społeczny   |
| 14. | Andrzej Mucha | Szkolenie „Małe projekty” zorganizowane w ramach projektu „Funkcjonowanie lokalnej grupy działania, nabywanie umiejętności i aktywizacja”   | Zaświadczenie o ukończeniu szkolenia | Skrzyszów       | Społeczny   |
| 15. | Zenon Bień    | Szkolenie „Różnicowanie w kierunku działalności nierolniczej” zorganizowane w ramach projektu „Funkcjonowanie lokalnej grupy działania, nabywanie umiejętności i aktywizacja”   | Zaświadczenie o ukończeniu szkolenia | Tarnów          | Gospodarczy |
| 16. | Lesław Wójcik | Szkolenie „Różnicowanie w kierunku działalności nierolniczej” zorganizowane w ramach projektu „Funkcjonowanie lokalnej grupy działania, nabywanie umiejętności i aktywizacja”   | Zaświadczenie o ukończeniu szkolenia | Żabno           | Gospodarczy |
| 17. | Józef Kuboń   | Szkolenie „Tworzenie i rozwój mikroprzedsiębiorstw”, „Różnicowanie w kierunku działalności nierolniczej” oraz „Małe projekty” zorganizowane w ramach projektu „Funkcjonowanie lokalnej grupy działania, nabywanie umiejętności i aktywizacja” | Zaświadczenie o ukończeniu szkolenia | Wierzchosławice | Społeczny   |

## Lokalna Strategia Rozwoju dla obszaru LGD Zielony Pierścień Tarnowa

### Załącznik nr 3 Doświadczenie LGD i członków LGD w realizacji operacji

| Lp. | Nazwisko i imię/miona członka i nazwa członka/partnera | Nazwa realizowanego projektu lub jego ogólny zakres   | Czas realizacji projektu | Miejsce realizacji projektu                         | Koszty realizacji projektu | Źródło finansowania/program                   |
|-----|--|---|--------------------------|---|----------------------------|---|
| 1   | 2  | 3   | 4                        | 5   | 6                          | 7   |
| 1   | LGD „RIL Leader +”                                     | Ekoenergia – szanse i możliwości – cykl konferencji promujących alternatywne źródła pozyskania energii w gminach : Skrzyszów, Lisia Góra, Wietrzychowice, Żabno | 2007                     | Gminy: Skrzyszów, Lisia Góra, Wietrzychowice, Żabno | 10 140,00                  | Urząd Marszałkowski Województwa Małopolskiego |
| 2   | LGD „RIL Leader +”                                     | Blisko naszych korzeni – prezentacja dziedzictwa kulturowo – przyrodniczego z obszaru LGD: Skrzyszów, Lisia Góra, Wietrzychowice, Żabno                         | 2007                     | Gminy: Skrzyszów, Lisia Góra, Wietrzychowice, Żabno | 20 460,00                  | Urząd Marszałkowski Województwa Małopolskiego |
| 3   | Gmina Skrzyszów  | Kanalizacja Skrzyszów zadanie 3   | 2003                     | Skrzyszów   | 1087131,1                  | SAPARD, umowa nr 2428/732-060045/02           |
| 4   | Gmina Skrzyszów  | Wodociąg Łękawica zadanie 2   | 2004                     | Łękawica  | 1481732,16                 | SAPARD, umowa nr 18884/731-060052/03          |
| 5   | Gmina Skrzyszów  | Wodociąg Szynwałd zadanie 2   | 2004                     | Szynwałd  | 620600                     | SAPARD, umowa nr 13873/731-060051/03          |
| 6   | Gmina Skrzyszów  | Modernizacja drogi gminnej w m. Szynwałd – Świniogóra   | 2004                     | Szynwałd  | 846376,76                  | SAPARD, umowa nr 18960/734-060160/03          |
| 7   | Gmina Skrzyszów  | Modernizacja drogi gminnej w m. Pogórska Wola   | 2004                     | Pogórska Wola                                       | 191018,54                  | SAPARD, umowa nr 18953/734-060159/03          |
| 8   | Gmina Skrzyszów  | Adaptacja pomieszczeń na bibliotekę, czytelnię i sale języków obcych w Gimnazjum  | 2004                     | Skrzyszów   | 104112,34                  | Program Aktywizacji Obszarów Wiejskich, umowa |
| 9   | Gmina Skrzyszów  | Budowa Sali gimnastycznej przy Zespole Szkół w Pogórskiej Woli  | 2005-2006                | Pogórska Wola                                       | 1723487,91                 | ZPORR, dz.3.5.1                               |
| 10  | Gmina Wietrzychowice                                   | Budowa Gminnej Oczyszczalni Ścieków i Kanalizacji w Miechowicach Wielkich   | 2007-2008                | Miechowice Wielkie Wietrzychowice                   | 6 416 138,56               | ZPORR/EFRR                                    |
| 11  | Gmina Wietrzychowice                                   | Modernizacja i wyposażenie Sali widowiskowej GOK w Wietrzychowicach   | 2007                     | Wietrzychowice                                      | 125 161,41                 | SPO ROL 2004-2006                             |
| 12  | Gmina Wietrzychowice                                   | Odnowa centrum wsi Wietrzychowice   | 2006                     | Wietrzychowice                                      | 492 302,07                 | SPO ROL 2004-2006                             |

## Lokalna Strategia Rozwoju dla obszaru LGD Zielony Pierścień Tarnowa

|    |                      |  |           |                                    |              |   |
|----|----------------------|--|-----------|------------------------------------|--------------|---|
| 13 | Gmina Wietrzychowice | Wymiana stolarki okiennej i drzwiowej w Ośrodku Zdrowia w Wietrzychowicach   | 2005      | Wierzycho-wice                     | 24153,94     | Europejski Fundusz Rozwoju Wsi Polskiej         |
| 14 | Gmina Wietrzychowice | Budowa boiska wielofunkcyjnego w Miechowicach Wielkich   | 2004      | Miechowice Wielkie, Wietrzychowice | 259 993,94   | SAPARD  |
| 15 | Gmina Wietrzychowice | Modernizacja-przebudowa drogi gminnej nr 4343065 „Podosie” w Jadownikach Mokrych   | 2004      | Jadowniki Mokre                    | 250 327,81   | SAPARD  |
| 16 | Gmina Wietrzychowice | Modernizacja sanitariatów, łazienek, pokoju szczepień oraz wymiana posadzki korytarza w budynku Ośrodka Zdrowia w Wietrzychowicach | 2003      | Wietrzycho-wice                    | 19 800,00    | Europejski Fundusz Rozwoju Wsi Polskiej         |
| 17 | Gmina Tarnów         | Tarmomodernizacja SP nr 1 w Woli Rzędzińskiej  | 2004      | Wola Rzędzińska                    | 529 081,40   | Bank Światowy projekt B2-45-0481                |
| 18 | Gmina Tarnów         | Budowa sieci wodociągowej wraz z przyłączami domowymi w Zawadzie i Nowodworzu  | 2003      | Zawada Nowodworze                  | 644 198,19   | SAPARD, umowa 602/731-0600014/02                |
| 19 | Gmina Tarnów         | Kanalizacja sanitarna wraz z przykanalikami, przepompowniami sieciowymi i zasilaniem energetycznym                                 | 2003      | Koszyce Małe                       | 755 268,85   | SAPARD, umowa nr 1487/732-060008/02             |
| 20 | Gmina Tarnów         | Utworzenie lapidarium w Porębie Radlnej  | 2005      | Poręba Radlna                      | 44 658,90    | SPO ROL 2004-2006                               |
| 21 | Gmina Tarnów         | Modernizacja Gimnazjum, Szkoły Podstawowej oraz Przedszkola w Woli Rzędzińskiej II   | 2005-2007 | Wola Rzędzińska                    | 1 513 255,57 | ZPORR   |
| 22 | Gmina Żabno          | Modernizacja budynku Szkoły w Otfinowie  | 2002      | Otfinów                            | 488 987,00   | PAOW  |
| 23 | Gmina Żabno          | Modernizacja budynku Zespołu Szkół w Niedomicach   | 2004      | Niedomice                          | 878 640,00   | PAOW  |
| 24 | Gmina Żabno          | Modernizacja budynku Szkoły Podstawowej w Łęgu Tarnowskim  | 2004      | Łęg Tarnowski                      | 1 119 780,00 | PAOW  |
| 25 | Gmina Żabno          | Przebudowa Ośrodka Zdrowia w Żabnie  | 2005-2006 | Żabno                              | 875 600,00   | ZPORR   |
| 26 | Gmina Żabno          | Tranzyt Ścieków gmin Żabno i Lisia Góra do kolektora w Tarnowie  | 2006-2007 | Gmina Żabno, Gmina Lisia Góra      | 4 376 246,00 | ZPORR   |
| 27 | Gmina Żabno          | Folklor językiem regionu – spotkanie kultur  | 2007      | Gmina Bad-Berka-Niemcy             | 5 964,00     | FWPN (Fundacja Współpracy Polsko – Niemieckiej) |
| 28 | Gmina Żabno          | Debata o kierunkach rozwoju opieki medycznej w małych społecznościach na przykładzie gminy Bad-Berka i Gminy Żabno                 | 2008      | Gmina Żabno                        | 8 657,00     | FWPN (Fundacja Współpracy Polsko – Niemieckiej) |

## Lokalna Strategia Rozwoju dla obszaru LGD Zielony Pierścień Tarnowa

|    |                  |  |           |                                       |              |   |
|----|------------------|--|-----------|---------------------------------------|--------------|---|
| 29 | Gmina Żabno      | Święto Pojednania – występ chóru z Bad-Berki podczas Odpustu Jamneńskiego                              | 2008      | Powiat Tarnowski, Gmina Żabno         | 18 515,00    | FWPN (Fundacja Współpracy Polsko – Niemieckiej) |
| 30 | Gmina Lisia Góra | Budowa oczyszczalni ścieków i kanalizacji w miejscowości Lisia Góra                                    | 2002      | Lisia Góra                            | 2 217 089,00 | SAPARD  |
| 31 | Gmina Lisia Góra | Modernizacja drogi gminnej w Brzozówce   | 2002      | Brzozówka                             | 192 507,53   | SAPARD  |
| 32 | Gmina Lisia Góra | Promocja wśród młodzieży szkolnej wstąpienia do UE   | 2002      | Lisia Góra                            | 6891 EURO    | Phare - Teraz Integracja                        |
| 33 | Gmina Lisia Góra | Zakup oprogramowania komputerowego dla szkół i szkolenia dla nauczycieli                               | 2002      | Lisia Góra                            | 153 240,00   | Program Aktywizacji Obszarów Wiejskich          |
| 34 | Gmina Lisia Góra | Modernizacja drogi Brzozówka   | 2003      | Brzozówka                             | 247 969,41   | SAPARD  |
| 35 | Gmina Lisia Góra | Budowa wodociągu Nowa Jastrząbka   | 2003      | Nowa Jastrząbka                       | 255 345,36   | SAPARD  |
| 37 | Gmina Lisia Góra | Modernizacja drogi Stare Żukowice  | 2003      | Stare Żukowice                        | 247 969,41   | SAPARD  |
| 38 | Gmina Lisia Góra | Budynek zaplecza szatniowo-socjalnego dla klubu sportowego Nowa Jastrząbka-Żukowice-stan wykończeniowy | 2003      | Nowa Jastrząbka                       | 133 985,19   | SAPARD  |
| 39 | Gmina Lisia Góra | Budowa ogólnodostępnych kortów tenisowych w Lisiej Górze, Starych Żukowicach i Zaczarniu               | 2004      | Lisia Góra, Stare Żukowice, Zaczarnie | 85 741,81    | SAPARD  |
| 40 | Gmina Lisia Góra | Budowa Kanalizacji sanitarnej we wsi Lisia Góra  | 2003      | Lisia Góra                            | 425 969,99   | SAPARD  |
| 41 | Gmina Lisia Góra | Budowa Kanalizacji sanitarnej oraz przykanalików dla części wschodniej wsi Lisia Góra- Etap II         | 2003      | Lisia Góra                            | 1 179 303,45 | SAPARD  |
| 42 | Gmina Lisia Góra | Kanalizacja Gminy Lisia Góra część zachodnia- Śmigno, Pawezów  | 2006      | Śmigno, Pawezów                       | 2 241 844,35 | ZPORR   |
| 43 | Gmina Lisia Góra | Modernizacja drogi do wioski konnej w Starych Żukowicach   | 2006      | Stare Żukowice                        | 681000       | Program Górniczy                                |
| 44 | Gmina Lisia Góra | Moja ojczyzna tam gdzie moja szkoła  | 2007/2008 | Gmina Lisia Góra                      | 1 111 840,00 | EFS   |
| 45 | Gmina Lisia Góra | Jak ryba w wodzie  | 2008      | Gmina Lisia Góra                      | 46 000,00    | Urząd Marszałkowski                             |

## Lokalna Strategia Rozwoju dla obszaru LGD Zielony Pierścień Tarnowa

|    |  |   |           |                                      |   |  |
|----|--|---|-----------|--------------------------------------|---|--|
| 46 | Gmina Lisia Góra                                 | Wyrównywanie szans edukacyjnych na terenie Gminy Lisia Góra   | 2008      | Gmina Lisia Góra                     | 23 068,00   | Kuratorium Oświaty                     |
| 47 | Gminne Centrum Kultury i Bibliotek w Skrzyszowie | Grant programu Rzeczpospolita Internetowa "Kronika internetowa- czerpać z przeszłości dla przyszłości"  | 2007-2008 | Skrzyszów                            | 15 000,00   | Fundacja TP Rzeczpospolita internetowa |
| 48 | Gminne Centrum Kultury i Bibliotek w Skrzyszowie | Fantasy nasz świat - projekt realizowany przez młodzież -literatura, teatr, fotografia  | 2005-2006 | Skrzyszów                            | 5 000 euro  | Program Komisji Europejskiej MŁODZIEŻ  |
| 49 | Gminne Centrum Kultury i Bibliotek w Skrzyszowie | "Zróbmy film o nas samych" - warsztaty filmowe, festiwal filmowy  | 2008      | Skrzyszów                            | 47 000,00   | POKL                                   |
| 50 | Gmina Wierzchosławice                            | „Gospodarczy Rozwój Tarnowa”<br>Realizacja projektu obejmowała:<br>- budowę sieci kanalizacji sanitarnej 96,7 km,<br>- budowę i modernizację sieci dróg 13,3 km,<br>- budowę parkingów o pow. 6500 m <sup>2</sup> ,<br>- budowę chodników wzdłuż dróg – 1800 mb,<br>- modernizację drogi wojewódzkiej nr 975 na odcinku 4 km, | 2004-2005 | Wierzchosławice, Łętowice, Gosławice | Wartość projektu:<br>4 790 202,58 Euro,<br>Kwota dofinansowania:<br>3 541 000,00 Euro | Phare SSG 2002                         |
| 51 | Gmina Wierzchosławice                            | „Remont szlaku dla pieszych prowadzącego do ośrodka rekreacyjno-wypoczynkowego w miejscowości Ostrów”   | 2004      | Wierzchosławice, Ostrów              | Wartość projektu:<br>264 078,25 zł,<br>Kwota dofinansowania:<br>120 390,06 zł         | SAPARD                                 |
| 52 | Gmina Wierzchosławice                            | „Przebudowa i rozbudowa o salę korekcyjną obiektu szkolnego w Wierzchosławicach”  | 2004-2005 | Wierzchosławice                      | Wartość projektu:<br>390 003,00 zł,<br>Kwota dofinansowania<br>163 800,00 zł.         | Program Aktywizacji Obszarów Wiejskich |



|    |                       |   |      |                 |   |  |
|----|-----------------------|---|------|-----------------|---|--|
| 53 | Gmina Wierzchosławice | „Budowa krytego basenu rehabilitacyjnego w Wierzchosławicach wraz z zapleczem szatniowo-technicznym – dobudowa do istniejącej hali sportowej” | 2006 | Wierzchosławice | Wartość projektu: 1.349.986,16 zł<br>Kwota dofinansowania: 670.000,00 zł. | PFRON w ramach zadań Samorządu Województwa Małopolskiego |
|----|-----------------------|---|------|-----------------|---|--|

**Załącznik nr 4 : Zespoły celowe.**

Zespoły „celowe”:

| <b>Cel</b>   | <b>Osoba do kontaktu /Przewodniczący</b> |
|--|--|
| 1.Wykreowanie markowych produktów turystycznych              | Marcin Głuszek, Gmina Żabno              |
| 2.Wypromowanie produktów lokalnych, w tym zakresie żywności. | Anna Olszówka, LGD                       |
| 3.Ochrona dziedzictwa kulturowego.                           | Barbara Kapustka, Gmina Lisia Góra       |
| 4.Ochrona dziedzictwa przyrodniczego                         | Józef Kuboń, Gmina Wierzchosławice       |
| 5.Przyciąganie inwestorów i rozwój przedsiębiorczości.       | Joanna Dzieńska, LGD                     |
| 6.Edukacja i poprawa oferty spędzania wolnego czasu          | Renata Czarnecka, Gmina Tarnów           |
| 7.Poprawienie estetyki i rozwoju obszaru                     | Joanna Dzieńska, LGD                     |

**Załącznik nr 5 do Lokalnej Strategii Rozwoju Lokalnej Grupy Działania –Zielony Pierścień Tarnowa – Wzór ankiety monitorującej osiągnięcie wskaźników Lokalnej Strategii Rozwoju Stowarzyszenia –Zielony Pierścień Tarnowa.**

1. Rodzaj operacji

- Odnowa i rozwój wsi
- Małe Projekty
- Różnicowanie w kierunku działalności nierolniczej
- Tworzenie i rozwój mikroprzedsiębiorstw

2. Tytuł projektu:

3. Nr wniosku o dofinansowanie nadany przez LGD:

4. Cel ogólny zgodny z LSR:

- Waloryzacja zasobów przyrodniczych i kulturowych
- Poprawa jakości życia, w tym warunków zatrudnienia

5. Cel szczegółowy , do realizacji którego przyczynił się projekt (zgodnie z celami określonymi we wniosku aplikacyjnym)

- Wykreowanie markowych produktów turystycznych
- Wypromowanie produktów lokalnych, w tym zakresie żywności
- Ochrona dziedzictwa kulturowego
- Ochrona dziedzictwa przyrodniczego
- Przyciąganie inwestorów i rozwój przedsiębiorczości
- Edukacja i poprawa oferty spędzania wolnego czasu
- Poprawienie estetyki i rozwoju obszaru

---

6. Przedsięwzięcie, które realizowane było w zakończonym projekcie

- Rowerem i konno wokół Tarnowa
- Markowe produkty kulinarne
- Szlak pielgrzymkowy i historyczny
- Promocja rozwiązań ekologicznych, w tym związanych z efektywnością energetyczną i ochrona dziedzictwa przyrodniczego
- Rozwój firm szansą rozwoju regionu
- Rekreacja, kultura i nauka dla dzieci i dorosłych
- Budowa i modernizacja infrastruktury publicznej i prywatnej

---

7. Wartość projektu , w tym :

otrzymana kwota dofinansowania projektu:

wysokość kosztów kwalifikowanych projektu :

wysokość kosztów niekwalifikowanych projektu :

---

8. Okres realizacji projektu:

---

9. Miejsce realizacji projektu:

---

10. Nazwa Beneficjenta projektu:

---

11. Partnerzy zaangażowani w realizację projektu (jeśli dotyczy):

---

12. Grupy docelowe, do których skierowany był projekt:

---

13. Rzeczowe efekty zrealizowanego projektu (produkty projektu):

### **ROWEREM I KONNO WOKÓŁ TARNOWA**

Długość nowo-wytyczonych i zmodernizowanych szlaków konnych i rowerowych (w kilometrach)

Liczba zmodernizowanych i wybudowanych obiektów zlokalizowanych wzdłuż nowych i modernizowanych szlaków

Liczba imprez turystycznych, sportowo-rekreacyjnych oraz promocyjnych zorganizowanych z wykorzystaniem nowych i zmodernizowanych szlaków

**MARKOWE PRODUKTY KULINARNE**

Liczba działań/wydarzeń promujących markowe produkty kulinarne

Liczba publikacji (w tym stron internetowych, folderów, przewodników, wydawnictw) promujących markowe produkty kulinarne

Liczba sprzedanych i udostępnionych markowych produktów kulinarnych

**SZLAK PIELGRZYMKOWY I HISTORYCZNY**

Liczba odnowionych obiektów zabytkowych, sakralnych i związanych z historią obszaru

Liczba działań promocyjno-informacyjnych związanych z promocją dziedzictwa kulturowego obszaru (wydarzenia, publikacje, foldery, strony internetowe)

**PROMOCJA ROZWIĄZAŃ EKOLOGICZNYCH, W TYM ZWIĄZANYCH Z EFEKTYWNOŚCIĄ ENERGETYCZNĄ I OCHRONĄ DZIEDZICTWA PRZYRODNICZEGO**

Liczba zrealizowanych projektów inwestycyjnych związanych z OZE

Liczba projektów promocyjnych i edukacyjnych związanych z promocją rozwiązań ekologicznych i ochroną dziedzictwa przyrodniczego

Liczba budynków oraz miejsc publicznych i prywatnych, w których zastosowano rozwiązania przyczyniające się do osiągnięcia efektywności energetycznej

**ROZWÓJ FIRM SZANSĄ ROZWOJU REGIONU**

Liczba zakupionych środków trwałych w zmodernizowanych i nowoutworzonych przedsiębiorstwach oraz gospodarstwach rolnych

Liczba wspartych przedsiębiorstw oraz gospodarstw rolnych

**REKREACJA, KULTURA I NAUKA DLA DZIECI I DOROSŁYCH**

Liczba nowych lub zmodernizowanych obiektów sportowo-rekreacyjnych lub kulturalnych

Liczba zorganizowanych imprez rekreacyjno-sportowych lub kulturalnych

Liczba zorganizowanych szkoleń i przedsięwzięć edukacyjnych

Liczba wspartych oraz doposażonych Kół Gospodyń Wiejskich, OSP, UKS, zespołów sportowych, artystycznych i regionalnych

**BUDOWA I MODERNIZACJA INFRASTRUKTURY PUBLICZNEJ I PRYWATNEJ**

Ilość wybudowanych i zmodernizowanych obiektów i miejsc użyteczności publicznej i prywatnej

---

14. Rezultaty zrealizowanego projektu (opis):

15. Mierzalne wskaźniki rezultatu, w zależności od realizowanego przedsięwzięcia (w przypadku, w którym Państwa projekt przyczynił się do realizacji któregoś z poniższych wskaźników proszę przypisać mu konkretną wartość):

**ROWEREM I KONNO WOKÓŁ TARNOWA**

Liczba osób korzystająca z nowo-wytyczonych i zmodernizowanych szlaków

Liczba osób korzystająca ze zmodernizowanych i wybudowanych obiektów w sąsiedztwie szlaków

Liczba osób uczestnicząca w wydarzeniach, które związane są z infrastrukturą szlaków

#### **MARKOWE PRODUKTY KULINARNE**

Liczba osób uczestnicząca w wydarzeniach promujących markowe produkty kulinarne

Liczba osób wśród których zostały rozprowadzone publikacje promujące markowe produkty kulinarne

Liczba osób, które zakupiły i otrzymały markowe produkty kulinarne

#### **SZLAK PIELGRZYMKOWY I HISTORYCZNY**

Liczba osób odwiedzająca odnowione obiekty

Liczba odbiorców działań promocyjno-informacyjnych związanych z promocją dziedzictwa kulturowego obszaru (wydarzenia, publikacje, foldery, strony internetowe)

#### **PROMOCJA ROZWIĄZAŃ EKOLOGICZNYCH, W TYM ZWIĄZANYCH Z EFEKTYWNOŚCIĄ ENERGETYCZNĄ I OCHRONĄ DZIEDZICTWA PRZYRODNICZEGO**

Liczba budynków komunalnych i prywatnych, na których zamontowano instalacje związane z OZE

Liczba osób uczestnicząca w projektach promocyjnych i edukacyjnych związanych z promocją rozwiązań ekologicznych i ochroną dziedzictwa przyrodniczego

Liczba utworzonych miejsc pracy w budynkach oraz miejscach publicznych i prywatnych, w których zastosowano rozwiązania przyczyniające się do osiągnięcia efektywności energetycznej

#### **ROZWÓJ FIRM SZANSĄ ROZWOJU REGIONU**

Liczba utworzonych miejsc pracy w nowoutworzonych i zmodernizowanych przedsiębiorstwach

Liczba osób korzystająca z zakupionych środków trwałych w gospodarstwach rolnych

Liczba utworzonych miejsc pracy w nowoutworzonych i zmodernizowanych przedsiębiorstwach

Liczba osób, które uzyskały wsparcie w gospodarstwach rolnych

#### **REKREACJA, KULTURA I NAUKA DLA DZIECI I DOROSŁYCH**

Liczba osób korzystająca z nowych bądź zmodernizowanych obiektów sportowo-rekreacyjnych lub kulturalnych

Liczba osób biorąca udział w imprezach rekreacyjno-sportowych lub kulturalnych

Liczba uczestników Szkoleń i inicjatyw edukacyjno-wychowawczych, którzy podnieśli swoją wiedzę

Liczba zakupionego nowego wyposażenia Kół Gospodyń Wiejskich, OSP, UKS, zespołów sportowych, artystycznych i regionalnych

#### **BUDOWA I MODERNIZACJA INFRASTRUKTURY PUBLICZNEJ I PRYWATNEJ**

Liczba utworzonych miejsc pracy w wybudowanych i zmodernizowanych obiektach i miejscach użyteczności publicznej i prywatnej

---

16. Który, z elementów realizowanego projektu, miał największe znaczenie dla Pana/Pani jako beneficjenta projektu, a który z elementów był/jest najważniejszy dla odbiorców projektu:

---

17. Na jakie problemy napotkał Pan/Pani w trakcie realizowania projektu [proszę wskazać ew. problemy zarówno na poziomie wdrażania samego projektu, jak również wynikające z procedur formalnych tj:(sprawozdania, wnioski o płatność, kontakty z instytucjami odpowiedzialnymi za wdrażanie działań, zawarte aneksy i przyczyny ich zawarcia)]:

---

18. Jakie są Pana/Pani propozycje rozwiązań w systemie wdrażania tego typu projektów, by zminimalizować opisane powyżej problemy:

---

19. Czy realizacja projektu spełniła Pana/Pani oczekiwania co do założonych przez siebie rezultatów

Tak

Nie

Jeżeli nie, proszę o krótki komentarz dotyczący przyczyn takiego stanu rzeczy:

---

20. Czy z punktu widzenia Pana/Pani potrzeb / realizowanych projektów / reprezentowanych przez Państwa grup docelowych w przyjętej Strategii LGD brakuje jakiegoś celu / przedsięwzięcia? Jeżeli tak, proszę go zdefiniować:

21. Potwierdzenie zgodności z lokalnymi kryteriami wyboru operacji (dotyczy operacji realizowanych w ramach LSR w zakresie dodatkowego zakresu zadań).

W ramach kryterium nr 4 tj.: *Liczba nowych miejsc pracy utworzonych w wyniku realizacji projektu.*

Jeżeli na etapie wniosku o przyznanie pomocy zadeklarowano utworzenie co najmniej jednego miejsca pracy dla osób wśród poniżej wymienionej grupy: kobiety, osoby do 26 roku życia lub osoby powyżej 50 roku życia, proszę podać informację na temat: terminu zawarcia umowy o pracę z tą osobą oraz podać podstawowe dane umożliwiające spełnienie przez tą osobę wymogów kryterium nr 4

W ramach kryterium nr 7 tj.: *Termin realizacji projektu.*

Jeżeli na etapie wniosku o przyznanie pomocy zadeklarowano zgodność z tym kryterium proszę podać termin rozpoczęcia realizacji projektu.

22. Aktualne dane teleadresowe beneficjenta:

|                 |          |            |                              |
|-----------------|----------|------------|------------------------------|
| Nazwa/Nazwisko: | Imię:    |            | Zawód<br>Stanowisko/Funkcja: |
|                 |          |            |                              |
| Województwo:    | Powiat:  |            | Gmina:                       |
|                 |          |            |                              |
| Ulica:          | Nr domu: | Nr lokalu: | Miejscowość:                 |
|                 |          |            |                              |

|               |         |              |           |
|---------------|---------|--------------|-----------|
|               |         |              |           |
| Kod pocztowy: | Poczta: | Nr telefonu: | Nr faksu: |
|               |         |              |           |
| Adres e-mail: |         |              |           |
|               |         |              |           |

23. Oświadczenie beneficjenta

Oświadczam, że informacje zawarte w niniejszej ankiecie są zgodne z prawdą.

.....  
Miejscowość, data

.....  
Podpis, pieczęć